

जिल्ला विपद् पूर्वतयारी तथा प्रतिकार्य योजना

सङ्खुवासभा, २०६७

(पुनरावलोकन २०७६)



जिल्ला विपद् व्यवस्थापन समिति

सङ्खुवासभा, खाँदवारी

सहकार्य



act:onaid
NEPAL

- दस्तावेज : जिल्ला विपद् पूर्वतयारी तथा प्रतिकार्य योजना, २०६७ (पुनरावलोकन, २०७६)
- तयारी तथा प्रकाशन : जिल्ला विपद् व्यवस्थापन समिति, सङ्खुवासभा, (२०६७ साल मङ्सिर ५ गतेको बैठकबाट स्वीकृत)
- पुनरावलोकन : जिल्ला विपद् व्यवस्थापन समिति, सङ्खुवासभा (२०७६ साल श्रावण २९ गतेको बैठकबाट स्वीकृत)
- पुनरावलोकन सहयोग : एक्सनएड नेपाल, नेपाल रेडक्रस सोसाइटी र समाज स्पर्श समिति चैनपुर



जिल्ला समन्वय समिति

खाँदबारी, सङ्खुवासभा



१ नं. प्रदेश (नेपाल)

फोन नं ०२९ ५६००४४

०२९ ५६०१४३

फ्याक्स नं ०२९ ५६०१४४

E-mail: info@dccsankhuwasabha.gov.np
shakyasuman651@gmail.com

पत्र संख्या:- ०६६/६६

चलानी नं.:- ३५

मिति: २०७६/०४/२९

विषय : मन्तव्य ।

पृथ्वीमा सबै भन्दा पछि बनेको हिमालय पर्वतहरूको काखमा रहेको नेपालमा हिमाल, पहाड, तराई, खोंच, वेंसी, खोलानाला, ताल तलैया, उपत्यकाहरू प्रशस्त मात्रामा रहेका छन्। भौगोलिक विविधताका कारण यहाँ पृथ्वीमा पाईने प्राय सबै किसिमको हावापानी पाईन्छ। त्यस्तै संखुवासभा नेपालको उत्तर पूर्वी भागमा अवस्थित संसारको होचो अरूण उपत्यका र संसारको पाँचौ अग्लो हिमाल मकालु रहेको जिल्ला हो। नयाँ हिमालय पर्वत र भौगोलिक विविधताका कारण यो जिल्ला विपद्को उच्च जोखिममा रहेको छ। पहिरो, भूकम्प, बाढी, आगलागीको जोखिम उच्च छ। प्रत्येक वर्षायाममा यहाँ पहिरोका कारण धेरै धनजनको क्षति हुने गरेको छ। यसै वर्ष पनि यहाँ पहिरोका कारण मानवीय क्षति नभए पनि भौतिक क्षति धेरै भएको छ। यस्तै अर्को तर्फ उचित सरसफाई, शुद्ध खानेपानी र शौचालयको प्रयोग नगर्नाले मानवीय रूपमा भाडापखाला, डेंगो, आंखा पाक्ने जस्ता रोगहरूको महामारीको जोखिम पनि बेला बेलामा हुने गरेको छ।

यी सबै विपद् अगाडि र पछाडि आईपर्न सक्ने प्राकृतिक र मानवजन्य जोखिम तथा विपद्लाई मध्यनजर गरी जिल्ला विपद् व्यवस्थापन समिति मार्फत विपद् न्यूनीकरण गर्नका लागि सबै सरोकारवालाहरूसँग छलफल र बहस गराई विपद् पूर्व तयारी तथा प्रतिकार्य योजनाको पुस्तक प्रकाशन गर्न लागेकोमा धन्यवाद दिन चाहन्छु। धन्यवाद सहकार्यमा साथ दिनु हुने राजनैतिक दल, स्थानीय सरकार, सरकारी तथा गैह्रसरकारी संघ सस्था, सहभागी व्यक्ति र व्यक्तित्व लगायत सम्पूर्णमा। यो पुस्तक र कार्यक्रम कार्यान्वयनमा आएपछि अवश्य पनि विपद् न्यूनीकरणमा सहयोग हुने, विपद्वाट प्रभावितहरूलाई छिटो र सरल तरिकावाट व्यवस्थापन गर्न सकिनेछ।

धन्यवाद ।

१०/०७/१९९
२०७६/४/२९
सुमन शाक्य

प्रमुख

जिल्ला समन्वय समिति

जि.स.स.संखुवासभा



नेपाल सरकार
गृह मन्त्रालय

फोन: ०२५-५६०१३३
०२५-५६०१३४
फ्याक्स: ०२५५६०५३३

email: daosankhuwasabha@gmail.com

जिल्ला प्रशासन कार्यालय



संखुवासभा



पत्र संख्या:-
चलानी नम्बर:-

मिति २०७६।०४।२९

विषय: मन्तव्य

जिल्ला विपद् व्यवस्थापन समितिद्वारा स्वीकृत गरी कार्यान्वयनमा रहेको यो विपद् पूर्व तयारी तथा प्रतिकार्य योजना २०६७ लाई समसामयिक परिमार्जन तथा अद्यावधिक गर्दै लैजाने क्रममा मिति २०७६।०४।२९ गते स्वीकृत भई प्रकाशन भएको यस योजनाको माध्यमद्वारा यस जिल्लामा विपद् बाट हुन सक्ने सम्भावित क्षतिलाई कम गर्ने साथै विपद् पश्चात हुने खोज तथा उद्धार र पुनः स्थापना कार्यलाई समेत प्रभावकारी बनाउन मद्दत पुग्दछ भन्ने मैले विश्वास लिएको छु ।

विपद्सँग सम्बन्धित प्रचलित कानून, मापदण्ड तथा गृह मन्त्रालयबाट समय समयमा भएका नीतिगत निर्देशनहरू समेतलाई आधार मानी यस योजनालाई अद्यावधिक गरिएको हो । विभिन्न विषयगत क्षेत्र (Cluster) पहिचान गरी कार्य विभाजन तथा सरलीकरण समेत गरिएकोले यसबाट आशातित सफलता प्राप्त गर्न सहयोग पुर्याउने कुरामा विश्वास लिन सकिन्छ ।

विपद् पूर्व तयारी तथा प्रतिकार्य योजना, २०६७ लाई अद्यावधिक गर्ने कार्यमा संलग्न सम्पूर्ण कर्मचारी साथीहरू, विभिन्न संघ संस्था तथा पदाधिकारीज्यूहरू र विशेष गरी समाज स्पर्स समिति चैनपुर, संखुवासभालाई हार्दिक धन्यवाद दिन चाहन्छु । धन्यवाद !


प्रमुख जिल्ला अधिकारी

(जीवन प्रसाद दुलाल)
प्रमुख जिल्ला अधिकारी
जिल्ला विपद् व्यवस्थापन समिति
संखुवासभा

नेपाल रेडक्रस सोसाइटी

संखुवासभा जिल्ला शाखा

स्था : २०३१

साँढबारी न.पा.-१, पोखरी बजार संखुवासभा
फोन नं. : ०२९-५६०९९०/५६००९०
फ्याक्स : ०२९-५६०९९०
ईमेल : sankhuwasabha.nrcs@gmail.com
वेबसाइट : www.nrcs.org

पत्र संख्या :
चलानी नम्बर :

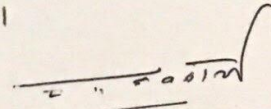
शुभकामना ।



संखुवासभा जिल्लाको भूवनौटका आधारमा विभिन्न किसिमका प्रकोपहरु हुने गरेको छ । जिल्लालाई ठुला ठुला विपद्को अवस्थालाई न्यूनिकरण गर्न जिल्ला विपद् व्यवस्थापन समितिको प्रयास भईरहेको अवस्था भएपनि जिल्लामा कार्यरत सरकारी कार्यालयहरु, विपद्का समयमा कार्य गर्नु हुने संघ संस्थाहरु, सवैले आ आफ्नो जिम्मेवारी अनुसार विपद् परेको समयमा सवैले कार्यगत एकताका साथ जिल्लामा घट्ने विपद्प्रभावित परिवारहरुलाई समयमा नै राहत तथा उद्धार कार्य संचालन गर्न सघाउ पुग्ने उद्देश्यले तेस्रो पटक २०७६ मा संशोधन हुन लागेको जिल्ला विपद् पूर्वतयारी तथा प्रतिकार्य योजना २०७६ संशोधनका लागि जिल्ला विपद् व्यवस्थापन समितिको सक्रियतामा एक्सन एड काठमाण्डौ र समाज स्पर्श समिति चैनपुरले सहजीकरण गरी प्रकाशन भएको यो प्रतिकार्य योजनाले सम्बन्धित सवै क्लष्टरहरुलाई सक्रिय गर्न सहयोग समेत पुगेको महसुस गरेको छ । साथै संखुवासभा जिल्लामा आकस्मिक रुपमा पर्ने विपद्का समयमा जिल्ला समन्वय समिति संखुवासभाको समेत महत्वपूर्ण उपस्थिति र रहने भएकोले जिल्लामा विभिन्न समयमा विभिन्न खालको दैवी विपत्तीबाट प्रभावित हुनुहुने सवैले तत्काल राहत तथा उद्धारको कार्यमा सहयोग प्राप्त गर्न थप टेवा पुग्ने भएको ब्यहोरा पनि अनुरोध गर्न चाहान्छु ।

यस कार्यमा प्रत्यक्ष रुपमा जिल्ला विपद् व्यवस्थापन समितिका अध्यक्ष प्रमुख जिल्ला अधिकारीज्यूको सक्रियता प्रति आभार व्यक्त गर्दछु । त्यसै गरी एक्सन एड काठमाण्डौ नेपाल र समाज स्पर्श समिति चैनपुरलाई प्राविधिक तथा आर्थिक सहयोग भएकोमा हार्दिक आभार सहित धन्यवाद व्यक्त गर्दछु । संखुवासभा जिल्लामा हुने दैवीप्रकोपको अवस्थालाई विश्लेषण गर्दै यो प्रतिकार्य योजना अनुसार आगामी दिनहरुमा पनि अझ वढी चनाखो र संवेदनशील भएर जिल्लामा दैवीप्रकोप न्यूनिकरण गर्ने कार्यमा हामी सवैलाई सक्रिय बनाउन सहयोग पुग्नेछ भन्ने आशा एवम् विश्वासका साथ हार्दिक शुभकामना व्यक्त गर्दछु ।

सधन्यवाद ,


.....२०७६/१०/१०
(सरोज बज्राचार्य)

सभापति

नेपाल रेडक्रस सासाइटी
संखुवासभा जिल्ला शाखा
मिति २०७६ भाद्र १० गते



शुभकामना मन्तव्य

एक्सनएड नेपाल विगत ३५ वर्षदेखि नेपालमा गरिवीको अन्त्य र सामाजिक न्याय सहितको विकासका लागि स्थानीय समुदाय, सामाजिक संस्था र सरकारसँग मिलेर कार्य गर्दै आइरहेको छ । एक्सनएड नेपाल एक्सनएड अन्तर्राष्ट्रिय फेडरसनको सदस्य संस्थाको रूपमा नेपालमा क्रियाशिल छ ।

संखुवासभा जिल्लामा घट्न सक्ने विपद्का घटनाहरूको प्रतिकार्य तथा त्यसका पूर्वतयारीलाई प्रभावकारी बनाउन नेपाल सरकारको विद्यमान नीति, रणनीति, कानून र निर्देशिका प्रावधानलाई मध्यनजर गर्दै नगरपालिका यस विपद् पूर्वतयारी तथा प्रतिकार्य योजना २०७६ तयार पारिएको छ ।

गाउँपालिका तथा सम्बन्धित सरोकारवाला पक्षसंगको अन्तरकृया, छलफल, गोष्ठीबाट प्राप्त राय, सल्लाह तथा सुझावहरूलाई समेटि तयार गरिएको यस योजना विपद् व्यवस्थापनमा एउटा महत्वपूर्ण दस्तावेजको रूपमा रहने छ ।

प्राकृतिक तथा गैरप्राकृतिक प्रकोपबाट हुन सक्ने विपद्बाट सर्वसाधारणको जीउज्यान तथा सार्वजनिक निजी तथा व्यक्तिगत सम्पत्ति, प्राकृतिक एवं सांस्कृतिक सम्पदा र भौतिक संरचनाको संरक्षण गर्दै आपत्कालीन समयमा नागरिकको तत्कालै खोज तथा उद्धार गरी मानविय सहयोगको सुनिश्चितताका लागि यो विपद् पूर्वतयारी तथा प्रतिकार्य योजनाले ठोस योगदान पुग्ने छ, भन्ने कुरामा एक्सनएड विश्वस्त छ ।

विपद् पूर्वतयारी तथा प्रतिकार्य योजना २०७६ अद्यावधिक कार्यमा प्राविधिक सहयोग तथा सहजीकरणको भूमिका निर्वाह गर्न दिएको जिम्मेवारी प्रति एक्सनएड नेपाल आभार व्यक्त गर्दछ । यो योजना तयार पार्न सहयोग गर्नुहुने जिल्ला स्थित सम्पूर्ण सरोकारवालाहरू, समाज स्पर्श समितिका कर्मचारी तथा पदाधिकारीहरू, जिल्ला विपद् व्यवस्थापन समितिका पदाधिकारीहरू सम्बन्धित कार्यालयका कर्मचारीहरू, स्थानीय विपद् विज्ञ अन्य सबैमा विशेष धन्यवाद सहित सफलताको शुभकामना व्यक्त गर्न चाहन्छु ।

श्री सुजिता माथेमा
कार्यकारी निर्देशक

जि.प्र.का.काठमाडौं दर्ता नं.: ३८३

एक्सनएड अन्तर्राष्ट्रिय, हेग, नेदरल्यान्ड
दर्ता नं.: २७२६४१९८

एक्सनएड नेपाल
पोष्ट बक्स नं.: ६२५७
अप्सरा मार्ग, लाजिम्पाट,
काठमाडौं, नेपाल

फोन नं.: +९७७ (१) ४००२९७७
इमेल: mail.nepal@actionaid.org
वेबसाईट: nepal.actionaid.org



दर्ता नं. : ११७/०५६/०५७

समाज स्पर्श समिति चैनपुर, संखुवासभा

The Society Touch Chainpur, Sankhuwasava

Estd : 2054

पत्र: संख्या : ०७६/०७७

चलानी नं. :

मिति : २०७६/०४/२९

शुभकामना ।

समाज स्पर्श समिति चैनपुर विगत २३ वर्षदेखि समुदायमा आधारित रहेर यस क्षेत्रमा रहेको कुप्रथा, अन्याय तथा भेदभावहरूलाई हटाउँदै सामाजिक आर्थिक विकासमा समर्पित रहँदै आएको छ । यस क्रममा मानवीय विकास नै दिगो विकासको मुल आधार हो भन्ने संस्थाको मान्यता रहेको छ । यसका लागि संस्थाले समुदायलाई सामाजिक तथा आर्थिक रुपान्तरण मार्फत दिगो जिविकोपार्जन सुधार गर्दै समुदायको उत्थानशीलता प्रबर्द्धन गर्नको लागि संस्थागत रुपमा अग्रसर रहेको छ ।

पछिल्लो केहि वर्षहरूमा जलवायु परिवर्तनको असर, प्राकृतिक प्रकोप तथा विपद्का साथै मानवजन्य असावधानीका कारणले हुने विपद्का कारणले विकासको क्रमका साथै विनाशका गतिविधिहरू पनि भईरहँदा अपेक्षित रुपमा दिगो विकास हुन नसकिरहेको देखिन्छ । संखुवासभा जिल्ला पनि विपद् जोखिमको दृष्टिकोणबाट निकै नै प्रभावित जिल्ला हो । विशेष गरि भुकम्प, बाढी, पहिरो, चट्याङ्ग, हावाहुरी, आगलागी, सुख्खा खडेरी, असिना, हिमपहिरो आदीका साथै हालका दिनहरूमा बालीनालीमा लाग्ने रोगकिरा र जंगली जनावरको प्रकोपले यस क्षेत्रको जनजीवनमा निकै प्रभावित बनाएको छ ।

विपद्को घटनालाई रोक्न सकिन्न तर पुर्बतयारी तथा अल्पिकरणका गतिविधिले विपद्बाट हुने क्षति र असरलाई न्युनिकरण भने गर्न सकिन्छ जसले गर्दा धन जनको क्षति हुँदैन वा भईहाले पनि न्युन हुन्छ । यसले समग्रमा मानिसको जिवन सुरक्षा हुनुको साथै राष्ट्रिय अर्थतन्त्रलाई पनि जोगाउन मद्दत गर्दछ । यसका लागि हामी सबैले योजनाबद्ध तरिकाले आ-आफ्नो जिम्मेवारी र दायित्व पुरा गर्नुपर्ने हुन्छ । यहि कुरालाई मनन् गरि जिल्ला विपद् व्यवस्थापन समिति संखुवासभाको अगुवाईमा संखुवासभा जिल्लाको विपद् पुर्बतयारी तथा प्रतिकार्य योजना २०६७ को अद्यावधिक गर्ने कार्य भएको छ जसले जिल्लाको जोखिम न्युनिकरणलाई थप टेवा दिनेछ भन्ने विश्वास लिएको छु । यस कार्यमा समाज स्पर्श समिति चैनपुरले पनि सहकार्य गर्ने अवसर पाएकोमा संस्थाको तर्फबाट खुशी व्यक्त गर्दछु । यस योजना निर्माणको क्रममा अमूल्य योगदान गर्नुहुने सम्पुर्ण महानुभावहरू प्रति संस्थाको तर्फबाट हार्दिक आभार प्रकट गर्दछु ।

लक्ष्मी श्रेष्ठ
अध्यक्ष

शब्दसंक्षेप

उवासं	उद्योग वाणिज्य संघ
केविजोन्यूव्यकास	केन्द्रीय विपद् जोखिम न्यूनीकरण तथा व्यवस्थापन कार्यकारी समिति
गापा	गाउँपालिका
गैसस	राष्ट्रिय तथा अन्तर्राष्ट्रिय गैरसरकारी संस्था
जमौविवि	जल तथा मौसम विज्ञान विभाग
खासडिका	खानेपानी तथा सरसफाइ डिभिजन कार्यालय
जिसस	जिल्ला समन्वय समिति
जिविव्यस	जिल्ला विपद् व्यवस्थापन समिति
जिप्राका	जिल्ला प्राविधिक कार्यालय
शिविसई	शिक्षा विकास तथा समन्वय इकाई
जिस्वाका	जिल्ला स्वास्थ्य कार्यालय
जिभूसका	जिल्ला भू संरक्षण कार्यालय
नपा	नगरपालिका
नेपसंघ	नेपाल पत्रकार महासंघ
नेखासं	नेपाल खाद्य संस्थान
नेप्र	नेपाल प्रहरी
नेरेसो	नेपाल रेडक्रस सोसाइटी
नेसे	नेपाली सेना
प्रजिअ	प्रमुख जिल्ला अधिकारी
सप्रबल	सशस्त्र प्रहरी बल
स्थाविव्यस	स्थानीय विपद् व्यवस्थापन समिति
स्थासुनि	स्थानीय सुरक्षा निकाय

कार्यकारी सारांश

विपद्लाई बुझ्ने भाग्यवादी चिन्तनमा आउँदै गरेको परिवर्तनका कारण विपद् जोखिम न्यूनीकरण प्रक्रियाले देशमा संस्थागत विकासको बाटो फराकिलो बनाउँदै ल्याएको छ। तथापि, आपतकालीन मानवीय सहयोगलाई स्फूर्त, प्रभावकारी र प्रभावितको पहुँच सहज बनाउन धेरै कार्य गर्नु जरूरी छ। यस प्रयासमा देशको भूबनोट, गरिबी र जनचेतनाको कमी लगायतका आधारभूत कारणले अबरोध उत्पन्न गरिरहेको छ। पछिल्लो समयमा विश्वव्यापी रूपमा बढ्दै गएको विपद्को जोखिम कम नगरिएसम्म दिगो विकास लक्ष्य प्राप्त हुन नसक्ने देखिएकाले यसको व्यवस्थापनका लागि विभिन्न पक्षमा काम गर्नु आवश्यक रहेको छ। यस सन्दर्भमा विपद् व्यवस्थापन र जोखिम न्यूनीकरणको पद्धतिलाई दैनिक व्यवहारमा नै अवलम्बन गर्ने परम्पराको विकास गर्नु आजको प्रमुख आवश्यकता हो।

सङ्खुवासभा विभिन्न प्रकारका विपद्हरूबाट प्रभावित जिल्ला हो। जिल्लामा हरेक वर्ष विपद्का कारण जनधनको उल्लेखनीय क्षति भइरहेको छ। त्यसैले विपद् व्यवस्थापन र जोखिम न्यूनीकरणका लागि स्थानीय तहको संस्थागत संरचना र क्षमता विकास गरी विपद्को सामना गर्ने क्षमता अभिवृद्धि गर्दै सुरक्षित संस्कृतिको विकासमा अगाडि बढ्नु आवश्यक छ। विपद्को सामना गर्ने क्षमता अभिवृद्धिका विभिन्न कार्यक्रम र योजना मध्ये आपत्कालीन समयमा मानवीय जीवनको रक्षा र महत्वपूर्ण सम्पत्तिको संरक्षण गर्ने उद्देश्यका साथ कार्यविभाजन सहित तयार गरिएको 'विपद् पूर्वतयारी तथा प्रतिकार्य योजना' जिल्लाको महत्वपूर्ण दस्तावेज हो।

नेपालको संविधान, विपद् जोखिम न्यूनीकरण तथा व्यवस्थापन ऐन, २०७४ र स्थानीय सरकार सञ्चालन ऐन, २०७४ लगायतका नीतिगत र कानुनी दस्तावेजलाई आधार मानेर स्थानीय तहको विपद् जोखिम व्यवस्थापनलाई सबल बनाउन पनि यस योजनाको भूमिका महत्वपूर्ण हुनेछ। खासगरी गृह मन्त्रालयबाट जारी भएको विपद् पूर्वतयारी तथा प्रतिकार्य योजना तर्जुमा मार्गदर्शन, २०६७ (प्रथम संसोधनको डाफ्ट २०७६) बमोजिम तयार गरिएको यस योजनाले भूकम्पलाई प्राथमिकतामा राखी आगलागी, पहिरो, महामारी, सुख्खाखडेरी र बाढीको समयमा जिल्ला विपद् व्यवस्थापन समिति र जिल्ला आपतकालीन कार्यसञ्चालन केन्द्रले स्थानीय तहसँगको सहकार्य र प्रादेशिक र सङ्घीय सरकारको सहयोगमा गर्ने आपतकालीन कार्य र शीघ्र पुनर्लाभका क्रियाकलापहरू पहिचान गरेको छ। यस योजनामा विपद् जोखिम न्यूनीकरणका लागि प्रमुख क्रियाकलापहरू, कार्यान्वयन गर्ने मुख्य संस्था, सहायक संस्थाको पहिचान गर्ने प्रयास गरिएको छ। विपद् हुनुअघि र विपद्को समयमा गरिने कार्यका लागि समयावधि र बजेट प्रक्षेपण समेत गरिएको छ।

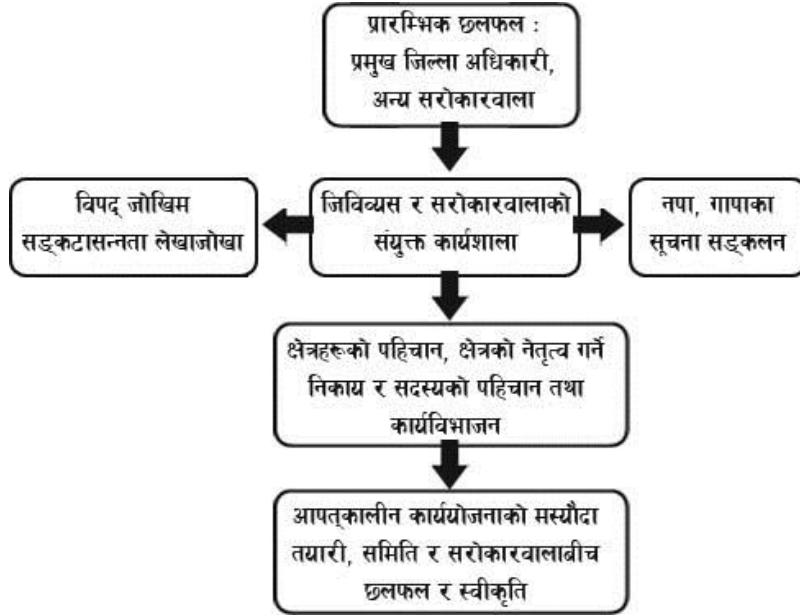
योजनाले जिल्लामा कार्यरत संस्थाहरूको क्षमता अभिवृद्धिलाई प्राथमिकतामा राखेको छ भने स्थानीय तहको विपद् जोखिम व्यवस्थापन योजना तर्जुमाका लागि आधारसमेत तयार गर्ने प्रयास गरेको छ। खासगरी विपद् पूर्वतयारी तथा प्रतिकार्य योजनाले विभिन्न ८ वटा विषयगत क्षेत्र (Cluster) पहिचान गरेको छ। यसमा मूलभूत रूपले क्षेत्रगत अवधारणालाई आत्मसात् गर्दै जिल्ला विपद् व्यवस्थापन समितिले नियमित रूपमा गर्नु पर्ने पूर्वतयारी र आपतकालीन काम तथा त्यसको लागि गरिने पूर्वतयारीलाई प्राथमिकतामा राखेको छ।

१. विपद् पूर्वतयारी तथा प्रतिकार्ययोजनाको उद्देश्य

विपद्को समयमा मानवीय जीवनको रक्षा र बहुमूल्य सम्पत्तिको संरक्षण तथा सुरक्षा गरी मानव माथि पर्ने प्रतिकूल प्रभावको सामना गर्न स्थानीय साधन तथा स्रोतको अधिकतम उपयोग गर्दै प्रभावित समुदायलाई व्यवस्थित, प्रभावकारी र जवाफदेहीयुक्त मानवीय सहयोग उपलब्ध गराउनु तथा विपद् जोखिम न्यूनीकरणका कार्यलाई संस्थागत रूपमा प्रवर्द्धन गर्न सहयोग गर्नु यस योजनाको मूल उद्देश्य रहेको छ।

योजना तर्जुमा विधि

सङ्खुवासभा जिल्लाको विपद् पूर्वतयारी तथा प्रतिकार्य योजना तयारी र पुनरावलोकनको क्रममा निम्न प्रक्रिया र विधि अपनाइएको छ :



सङ्कटासन्नता स्तरीकरण

जिल्लामा हुने मनसुनी प्रकोपका घटनामध्ये बाढी तथा पहिरो र कुनै पनि समय जानसक्ने भूकम्पको जोखिमको विश्लेषण गरी मानवीय सहयोग वा प्रतिकार्यका दृष्टिले सङ्कटासन्नता स्तरीकरण गरिएको छ । जिल्लाको सहरीकरणको अवस्थाको लेखाजोखा गर्दा विपद्जन्य जोखिमको अवस्था निम्नअनुसार रहेको छ :

क्रसं.	विपद्जन्य घटना	उच्च जोखिम	मध्यम जोखिम	न्यून जोखिम
१	भूकम्प	५ नगरपालिका	५ गाउँपालिका	
२	पहिरो	१० वटै स्थानीय तह		
३	बाढी		चिचिला गापा, सभापोखरी गापा, खाँदबारी नपा, पाँचखपन नपा, चैनपुर नपा, धर्मदेवी नपा, भोटखोला गापा, मकालु गापा, शिलिचोड गापा, मादी नपा	
४	आगलागी	सभापोखरी गापा, धर्मदेवी नपा, चैनपुर नपा, खाँदबारी नपा, पाँचखपन नपा,	चिचिला गापा, मकालु गापा, मादी नपा, शिलिचोड गापा, भोटखोला गापा	
५	सुख्खा खडेरी	धर्मदेवी नपा, चैनपुर नपा पाँचखपन नपा	खाँदबारी नपा, शिलिचोड गापा, मकालु गापा, चिचिला गापा	सभापोखरी गापा, मादी नपा, भोटखोला गापा

आपत्कालीन समयमा खोज तथा उद्धार, राहत व्यवस्थापन वा मानवीय सहयोगको परिचालनको लागि उल्लिखित ५ वटा विपद्जन्य घटनाबाट हुने क्षतिको अनुमान गरिएको छ । यो अनुमान विपद्को अवस्था र भूगोल अनुसार फरक पर्ने सम्भावना रहे पनि न्यूनतम आँकलन गरिएको यो योजना कार्यान्वयन भएमा जनधनको क्षतिलाई धेरै हदसम्म न्यून गर्न सकिनेछ । यस योजनाको लागि भूकम्पको दृष्टिले ३००० परिवारका १६,५०० व्यक्ति; पहिरोको दृष्टिले २७० परिवारका १,६०० व्यक्ति, आगलागीको दृष्टिले २०० परिवारका १,१०० व्यक्ति र ५०० हेक्टर वन डढेलो, बाढीको दृष्टिले ३४० परिवारका २,००० र खडेरीको दृष्टिले ३००० परिवार प्रभावित रहने प्रक्षेपण गरिएको छ । (श्रोत : नगरपालिका तथा गाउँपालिकाबाट उपलब्ध गराइएको तथ्याङ्क अनुसार)

विषयगत क्षेत्रको पहिचान

यस योजनाले विषयगत क्षेत्रको अवधारणा अनुरूप कार्यविभाजन गरी भूकम्प, पहिरो, आगलागी, बाढी, महामारी र खडेरीजन्य विपद्को सामना गर्ने तथा विपद् प्रतिकार्य गर्ने आधारभूत ढाँचा तयार गरेको छ । यस योजनामा विषयगत क्षेत्रको कार्यविभाजनको लागि ८ (आठ) वटा विषयगत क्षेत्र (Cluster) निर्धारण गरी सोअनुरूप कार्यविभाजन गरिएको छ । जिल्ला विपद् व्यवस्थापन समितिले विभिन्न सरोकारवाला उपस्थित रहेको सहभागितामूलक कार्यशाला मार्फत् क्षेत्रको नेतृत्व गर्ने निकायको निर्धारण गरेको छ ।

रणनीतिक योजना

जिल्लामा हुने विभिन्न विपद्को अवस्थालाई दृष्टिगत गर्दै जिल्ला विपद् व्यवस्थापन समितिले वर्षभरी के कस्ता मूलभूत पूर्वतयारी तथा जोखिम न्यूनीकरणका कार्य गर्नु आवश्यक पर्छ भन्ने विषयमा छलफल गरी विपद् पूर्वतयारी र क्षमता अभिवृद्धिको योजना तयार गरिएको छ ।

विपद् पूर्वतयारी तथा प्रतिकार्य योजना

योजनामा विपद्को समयमा तत्कालै गर्नु पर्ने कामको क्षेत्रगत कार्ययोजना तर्जुमा गरिएको छ, जसमा क्षेत्रका प्रमुखको जिम्मेवारीमा समयसीमा समेत निर्धारण गरी कार्यविभाजन गरिएको छ । आपतकालीन कार्यका लागि निर्धारण गरिएका गतिविधि सञ्चालन गर्न आवश्यक पूर्वतयारी र बजेटको अनुमान समेत गरिएको छ ।

विषय सूची

मन्तव्य जिल्ला समन्वय समिति	
मन्तव्य जिल्ला प्रशासन कार्यालय	
मन्तव्य नेपाल रेडक्रस सोसाइटी	
मन्तव्य एक्सनएड नेपाल	
मन्तव्य समाज स्पर्श समिति	
शब्दसंक्षेप	
कार्यकारी सारांश	
परिच्छेद - १ : पृष्ठभूमि	१
१.१ जिल्लाको परिचय	१
परिच्छेद २ : विपद् पूर्वतयारी तथा प्रतिकार्य योजनाको पृष्ठभूमि र उद्देश्य	४
२.१ योजनाको पृष्ठभूमि :	४
२.२ विपद् पूर्वतयारी तथा प्रतिकार्य योजनाको उद्देश्य	४
२.३ विपद् पूर्वतयारी तथा प्रतिकार्य योजनाको अपेक्षित नतिजा	५
२.४ विपद् पूर्वतयारी तथा प्रतिकार्य योजनाले प्राप्त गर्न खोजेका परिणामहरू	५
२.५ विपद् पूर्वतयारी तथा प्रतिकार्य योजना तर्जुमा प्रक्रिया	६
२.६ विपद् पूर्वतयारी तथा प्रतिकार्य योजनाका सीमा :	६
२.७ विपद् पूर्वतयारी तथा प्रतिकार्य योजनाको आवश्यकता तथा महत्व	७
२.८ विपद् पूर्वतयारी तथा प्रतिकार्य योजनाको लक्षित समूह	८
परिच्छेद : ३ विपद् जोखिमको अवस्था	९
३.१. विगतका विपद्हरूको विश्लेषण	९
३.२. कानूनी तथा संस्थागत व्यवस्था (सम्बन्धित गाउँ/नगरपालीका, जिल्ला, प्रदेशमा भएका)	१२
३.३. प्रमुख प्रकोपहरू र प्राथमिकतामा रहेका प्रकोपहरू :	१३
३.४ प्रकोप घटनाको आँकलन तथा सम्भावित प्रभावक्षेत्रको नक्साङ्कन :	१३
३.५. विपद् संकटासन्नता तथा क्षमता विश्लेषण	१३
३.६. प्रकोप घटना पूर्वानुमान तथा पूर्वसूचना प्रणाली विश्लेषण	१८
३.७. सरोकारवाला निकाय, संस्थाहरूको विवरण लेखाजोखा	१८
३.८ मानवीय विषयगत क्षेत्रहरूको लेखाजोखा :	२५
परिच्छेद : ४ सामान्य पूर्वतयारी योजना (सम्पूर्ण विषयगत क्षेत्रहरूको लागि)	३३
४.१ समन्वय तथा सूचना व्यवस्थापन (जिल्ला आपत्कालिन कार्य सञ्चालन केन्द्र, जिल्ला समन्वय समिति, जिल्ला प्रशासन कार्यालय र स्थानीय तह (गाउँपालिका र नगरपालिकाहरू))	३३
४.२ खोज तथा उद्धार (जिल्ला प्रशासन कार्यालय, गाउँपालिका र नगरपालिकाहरू, सुरक्षा निकायहरू (नेपाल सेना, सशस्त्र प्रहरी बल, नेपाल प्रहरी)	३४

४.३	अस्थायी आवास, गैरखाद्य सामग्री व्यवस्थापन (नेपाल रेडक्रस सोसाइटी, जिल्ला प्रशासन कार्यालय, जि.स.स, सुरक्षा निकायहरू, गाउँपालिका र नगरपालिकाहरू)	३४
४.४	आपत्कालिन शिक्षा - जिल्ला समन्वय समिति, शिक्षा विकास तथा समन्वय इकाई, स्थानीय तह (गाउँपालिका र नगरपालिकाहरू)	३५
४.५	स्वास्थ्य र पोषण (स्वास्थ्य कार्यालय, नेपाल रेडक्रस सोसाइटी, स्थानीय तह (गाउँपालिका र नगरपालिकाहरू)	३५
४.६	खाद्य सुरक्षा, कृषि तथा जीविकोपार्जन (कृषि ज्ञान केन्द्र, नेपाल खाद्य संस्थान, स्थानीय तह (गाउँपालिका र नगरपालिकाहरू)	३५
४.७	खानेपानी, सरसफाई तथा स्वच्छता व्यवस्थापन (खानेपानी तथा सरसफाई डिभिजन इकाई कार्यालय, स्थानीय तह (गाउँपालिका र नगरपालिकाहरू)	३६
४.८	आपत्कालीन संरक्षण (जिल्ला तथा इलाका प्रहरी कार्यालय, गाउँपालिका र नगरपालिकाहरू)	३६
परिच्छेद : ५ आपत्कालीन प्रतिकार्य योजना (सम्पूर्ण विषयगत क्षेत्रहरूको लागि) भूकम्पीय जोखिमको सन्दर्भमा		३७
५.१	खोज, उद्धार र सूचना, समन्वय र लेखाजोखा ९कभचअज, चभकअगभ, ऋयकगलअबतथ्यल, ऋयकगलअबतथ्यल बलम बकभककभलत०	३७
५.२	खाद्य तथा कृषि कार्यक्रम र्दंययम बलम बचषातिगचभ एचयनचकभ०	४२
५.३	आवास तथा गैरखाद्य सामग्री	४५
५.४	खानेपानी सरसफाइ तथा स्वास्थ्य प्रबर्द्धन	४८
५.५	स्वास्थ्य तथा पोषण	५२
५.६	संरक्षण क्षेत्र	५५
५.७	आपत्कालीन समयमा शिक्षा	५७
परिच्छेद- ६ आपत्कालीन प्रतिकार्य योजना (बाढी र पहिरोको सन्दर्भ)		६४
६.१	खोज, उद्धार, समन्वय तथा सूचना व्यवस्थापन क्षेत्र	६४
६.२	खाद्य तथा कृषि क्षेत्र	७१
६.३.	आवास तथा गैर खाद्य सामग्री	७४
६.४.	स्वास्थ्य तथा पोषण क्षेत्र	७७
६.५.	खानेपानी, सरसफाइ तथा स्वास्थ्य प्रबर्द्धन क्षेत्र	८०
६.६.	संरक्षण क्षेत्र	८४
६.७.	आपत्कालीन समयमा शिक्षा	८६
६.८	आपत्कालीन बन्दोबस्त क्षेत्र :	८९
परिच्छेद - ७ : आपत्कालीन प्रतिकार्य योजना (आगलागीको सन्दर्भमा)		९०
७.१	खोज, उद्धार, समन्वय तथा सूचना व्यवस्थापन क्षेत्र	९०
७.२.	खाद्य कृषि क्षेत्र	९३
७.३.	आवास तथा गैरखाद्य क्षेत्र	९५
७.४	खानेपानी, सरसफाइ तथा स्वास्थ्य प्रबर्द्धन क्षेत्र	९७
७.५.	स्वास्थ्य तथा पोषण क्षेत्र	९९

७.६. संरक्षण क्षेत्र	९९
७.७. शिक्षा क्षेत्र	९९
परिच्छेद : ८ आवश्यकताको लेखाजोखा	१००
८.१. विषयगत स्रोत साधनको आँकलन	१००
८.२. बन्दोवस्तीका सामग्रीहरूको आँकलन तथा अन्य थप आवश्यकताहरू :	१०३
८.३. अनुमानित लागत	१०७
८.४. आर्थिक श्रोत र उपलब्ध हुने विधि र संयन्त्र	१०७
८.५. अन्य निकायहरूसँगको समन्वय र सहकार्य	१०८
परिच्छेद : ९ अनुगमन, मूल्याङ्कन तथा सिकाई योजना	११२
९.१. लक्ष्य र सूचकहरू	११२
९.२. अनुगमन, मूल्याङ्कन तथा सिकाई	११५
९.३. विपद् पूर्वतयारी तथा प्रतिकार्य योजनाको पुनरावलोकन र पृष्ठपोषण :	११५
१०. सन्दर्भ सामग्रीहरू	११६
अनुसूची १ : प्रकोप प्रारम्भिक द्रुत सर्वेक्षण फारम	११७
अनुसूची-२ विपद्बाट प्रभावित हुनसक्ने जनसङ्ख्याको विवरण	१२२
अनुसूची २.२ : पहिरोबाट प्रभावित हुनसक्ने जनसङ्ख्याको प्रक्षेपण	१२३
अनुसूची २.३ : आगलागी प्रभावित हुनसक्ने जनसङ्ख्याको प्रक्षेपण	१२४
अनुसूची २.४ : बाढीबाट प्रभावित हुनसक्ने जनसङ्ख्याको प्रक्षेपण	१२५
अनुसूची-३ बजेट अनुमान	१२६
३.१ खोज, उद्धार, राहत, सूचना र समन्वय क्षेत्रको लागि बजेट अनुमान	१२६
३.२ खाद्य तथा कृषि क्षेत्रको लागि बजेट अनुमान	१२७
३.३ आवास तथा गैरखाद्य सामग्री क्षेत्रको लागि बजेट अनुमान	१२७
३.४ स्वास्थ्य तथा पोषण क्षेत्रको लागि बजेट अनुमान	१२८
३.५ खानेपानी, सरसफाइ तथा स्वास्थ्य प्रबर्द्धन क्षेत्रको लागि बजेट अनुमान	१२९
३.६ आपत्कालीन समयमा शिक्षा क्षेत्रको लागि बजेट अनुमान	१३०
३.७ संरक्षण क्षेत्रको लागि बजेट अनुमान	१३०
अनुसूची- ४ : आपत्कालीन मानवीय सहयोगको लागि स्फियर मापदण्ड	१३२
३.१ समन्वय, सूचना तथा पूर्वचेतावनी प्रणाली क्षेत्र	१३२
३.२ खाद्य क्षेत्र :	१३२

परिच्छेद - १ : पृष्ठभूमि

विपद्को सामना गर्ने क्षमताको विकास केन्द्रदेखि स्थानीय तहसम्मको आवश्यकता हो । राष्ट्रिय तहमा विपद्को सामना गर्ने क्षमताको विकासमा भएका प्रयासलाई स्थानीय तहसम्म विस्तार गर्नु र विकास प्रक्रियामा सबै सरोकारवालासँग सहकार्य गर्नु आजको आवश्यकता हो । यसै क्रममा जिल्ला विपद् व्यवस्थापन समिति सङ्खुवासभाले जिल्लास्थित सरोकारवालासँग बृहत् अन्तर्क्रिया गरी विपद्को सामना गर्ने संस्कारको विकास स्वरूप भूकम्प, पहिरो, आगलागी, बाढी, महामारी, सुख्खा खडेरीको सन्दर्भलाई लिएर यो विपद् पूर्वतयारी तथा प्रतिकार्य योजना तर्जुमा गरेको छ ।

सङ्खुवासभा जिल्ला विपद्बाट उत्पन्न हुन सक्ने असहज अवस्थामा प्रभावितको खोज तथा उद्धार गरी मानव जीवन र सम्पत्तिको संरक्षण गर्नु यस योजनाको प्रमुख उद्देश्य भएकोले यसको महत्वपूर्ण भूमिका रहन्छ । विपद्का विगतका अनुभवका आधारमा मानवीय सहयोगलाई व्यवस्थित बनाउन विपद् पूर्वतयारी तथा प्रतिकार्य योजना आवश्यक भएकोले जिल्ला विपद् व्यवस्थापन समिति सङ्खुवासभाले गृह मन्त्रालयबाट जारी विपद् पूर्वतयारी तथा प्रतिकार्य योजना तर्जुमा मार्गदर्शन २०६७ बमोजिम यो योजना २०६७ सालमै तर्जुमा भएको प्रस्तुत योजनालाई २०७६ सालमा पुनरावलोकन गरी २०७६ श्रावण २९ गतेको बैठकको निर्णयबाट लागू गरेको छ ।

१.१ जिल्लाको परिचय

१.१.१ भौगोलिक अवस्थिति

पूर्व तेह्रथुम र ताप्लेजुङ्ग जिल्ला

पश्चिम सोलुखुम्बु र भोजपुर जिल्ला

उत्तर चीनको स्वशासित क्षेत्र तिब्बत

दक्षिण धनकुटा र भोजपुर जिल्ला

अक्षांश २७^० ०६' देखि २७^० ५५' उत्तर अक्षांश

देशान्तर ८६^० ५७' देखि ८७^० ४०' पूर्व देशान्तर

क्षेत्रफल ३४६८.१७ वर्ग कि.मी

उचाई समुद्र सतहबाट २६८ मिटरमा रहेको पिलुवा दोभान देखि ४५७ मिटरमा रहेको संसारको सबैभन्दा होचो अरुण उपत्यका हुँदै ८,४६३ मिटर उचाइमा रहेको विश्वको पाचौं अग्लो प्रसिद्ध मकालु हिमालसम्म ।

१.१.२ राजनैतिक तथा प्रशासनिक विभाजन

प्रदेश नं. १

जिल्ला सदरमुकाम खाँदवारी

प्रतिनिधि सभा निर्वाचन क्षेत्र १

प्रदेश सभा निर्वाचन क्षेत्र २

स्थानीय तह १० (नगरपालिका ५ र गाउँपालिका ५)

प्रशासनिक विभाजन

१. खाँदबारी नगरपालिका
२. पाँचखपन नगरपालिका
३. चैनपुर नागरपालिका
४. मादी नगरपालिका
५. धर्मदेवी नगरपालिका
६. भोटखोला गाउँपालिका
७. मकालु गाउँपालिका
८. सिलिचोड गाउँपालिका
९. चिचिला गाउँपालिका
१०. सभापोखरी गाउँपालिका

१.१.३ जलवायु

हावापानी : जलवायुको आधारमा यस जिल्लामा ५ प्रकारको हावापानी रहेकोछ । उष्ण २६८ देखि १२०० मि., उष्ण समशितोष्ण १२०० देखि २१०० मि., ठण्डा समशितोष्ण २१०० देखि ३६०० मि., लेकाली ३६०० देखि ५००० मि. र टुण्ड्रा ५००० मि.भन्दा माथि रहेको ।

वार्षिक औषत वर्षा : १८१२ मि.मि.

तापक्रम अधिकतम : ३६° से.

तापक्रम न्यूनतम : ०° से भन्दा कम

१.१.४ जनसङ्ख्या विवरण

जिल्लाको जनसांख्यिक विवरण

साल	घरधुरी	जम्मा	पुरुष		महिला		औषत परिवार	जनघनत्व
			जम्मा	प्रतिशत	जम्मा	प्रतिशत		
२०६८	३४,६२४	१,५८,७४२	७५,२२५	४७.४	८३,५१७	५२.६	४.३३	४६ वर्ग कि.मी

जिल्लामा जातजातिहरूको जनसङ्ख्या अनुसार मुख्य क्षेत्री १८.३५, राई १०.६६, तामाङ १०.४४, कुलुङ ६.१४, शेर्पा ५.८३, लिम्बु ५.४६, गुरुङ ५.४३, ब्राम्हण ५.३४ र अन्य ३२.३३ प्रतिशत रहेकोछ ।

१.१.५ भू-क्षेत्र र जमिनको वर्गीकरण

जिल्लाको भू-बनोट, हिमाल, पहाड, वेंशी र टारको रूपमा फैलिएको छ । यसमध्ये वेंशी र टार वा मैदानी फाँटहरू केही मात्रामा रहेका छन् । जिल्लाको भिरालोपन दक्षिणतिरको अधिकांश भागमा ३०° भन्दा कम रहेता पनि पूर्वी एवं उत्तरी भागमा ४०° भन्दा बढी भिरालोपना रहेको छ । समग्रमा जिल्लाको भूबनोट विविधतायुक्त र संवेदनशील मानिन्छ । (स्रोत: दीर्घकालीन आवधिक कृषि विकास योजना २०५९ देखि २०७९, जिल्ला विकास समिति, सङ्खुवासभा २०६८)

भू-उपयोगको स्थिति

सि.नं.	कुल क्षेत्रफल	३४६८.१७ वर्ग किलोमिटर
१	खेतीयोग्य क्षेत्र	८.२७ प्रतिशत
२	वन क्षेत्र	४०.३१ प्रतिशत
३	सिंचाई सुविधा उपलब्ध भएको जमिन	४९५४ हेक्टर अर्थात करिब १८.६३ प्रतिशत
४	असिंचित क्षेत्र	१७,२२१ हेक्टर
५	चरण क्षेत्र तथा भाडी	११.३७ प्रतिशत
६	हिम तथा जलक्षेत्र	२७.३९ प्रतिशत

७	दुङ्गा भीर-पाखा, बाँझो, पर्ती	१२.६६ प्रतिशत
८	माटोको प्रकृति	अधिकांश जमिन चिम्ट्याइलो माटोबाट बनेको छ । अरुण तथा अन्य खोला नालाले बनाएका वेंशीहरूमा पाँगो, बलौटे दोमट र र लेकाली भागमा बलौटे प्रकारको माटो ।

(श्रोत: जिल्ला विकास योजना २०७०/२०७१)

१.१.६ वन जङ्गल

जिल्लाको १,२८,०२० (४०.३१ प्रतिशत) हेक्टर क्षेत्र वनले ढाकेको छ । यसमध्ये बुट्यानले ४८,१५० हेक्टर (१५.२० प्रतिशत) र ५५.५१ प्रतिशत भू-भाग वन तथा भाडीले ओगटेको छ (श्रोत: दीर्घकालीन आवाधिक कृषि विकास योजना २०५९ देखि २०७९, जिल्ला विकास समिति सङ्खुवासभा) ।

जिल्लामा उष्ण प्रदेशमा पाइने सालदेखि हिमाली क्षेत्रमा पाइने यासागुम्बा र कोणधारी वन पाइन्छ । वनलाई मुख्य दुई भागमा वर्गीकरण गरिएको छ, जसमध्ये हावापानीको आधारमा १००० मि. सम्म उष्ण वनमा, मुख्य प्रजाति साल, खयर, सिमल, आदि पाइन्छ भने १००० देखि १७०० मि. उपोष्ण वनमा, चिलाउने, पात्ले, उत्तिस, आदि पाइन्छ । त्यसैगरी १७०० देखि २४०० मि. तल्लो समशितोष्ण वनमा चिलाउने, खसु, आदि पाइन्छ । २४०० देखि २८०० मि. उपल्लो समशितोष्ण वनमा लाली गुराँस, गोब्रे सल्ला आदि पाइन्छ । २८०० देखि ३८०० मि. लेकाली वनमा धुपी सल्ला, भोज, आदि पाइन्छ । भने ३८०० मि. भन्दा माथि टुण्ड्रा वनमा जुनीफर पाइन्छ । प्रजातिको आधारमा साल वन २१९९.४० (२.८६), कटुस, चिलाउने मिश्रित वन ३४४२०.६६ (४४.६), सल्ला वन ५९५३.८७ (७.७१) र पतभड वन ३४५९१.५९ (४४.८३) रहेको छ (श्रोत: पञ्चवर्षिय योजना ०६१।०६२, ०६५।०६६ जिल्ला वन कार्यालय, सङ्खुवासभा) । अधिकांश वन क्षेत्रको भिरालोपना ४०° भन्दा बढी रहेकोले डढेलोको फैलावट अत्यधिक हुने गरेको छ । यस सम्बन्धी कुनै अध्ययन नभए पनि हालका दिनहरूमा साल तथा सल्लो भएको क्षेत्रमा सुख्खा मौसममा डढेलोको विपद् बढिरहेको छ ।

१.१.७ नदीनाला तथा जलभण्डार :

जिल्लाको प्राकृतिक सम्पदा मध्ये सबैभन्दा महत्वपूर्ण प्राकृतिक स्रोत जलस्रोत नै हो । उत्तरतर्फ अनवरत रूपले हिउँले ढाकिएका पर्वतहरू भएकोले बाह्रै महिना बगिरहने अरुण नदी यस जिल्लाको मध्य हुँदै बगेको छ । यहाँ बृहत् अरुण नदी प्रणाली समेत ठूला साना गरी १७ वटा नदी प्रणाली अर्न्तगत करिब १०० वटा खोलाहरू रहेका छन् । अरुण नदीको प्रमुख सहायक नदीको मानिने वरुण, सङ्खुवा, सभा, माया, पिलुवा, हेवा, आप्सुवा, पावाखोला, सिसुवा आदि जिल्लाका प्रमुख नदीहरू हुन् । प्रमुख तालहरूमा सभापोखरी, मत्स्यपोखरी, दूधपोखरी, पाँचपोखरी, गुफापोखरी, लामपोखरी, थामपोखरी, आदि पर्दछन् ।

परिच्छेद २ :

विपद् पूर्वतयारी तथा प्रतिकार्य योजनाको पृष्ठभूमि र उद्देश्य

२.१ योजनाको पृष्ठभूमि :

नेपाल भूकम्प, बाढी, पहिरो, आगलागी, खडेरी, अतिवृष्टी, चट्याङ, असिना, शितलहर, वन्यजन्तु आतङ्कजस्ता प्रकोपबाट उच्च जोखिममा रहेको छ। प्रकोप सिर्जित विपद्को समयमा प्रभावकारी रूपमा मानवीय सहायता परिचालन गर्न र सम्बन्धित निकायहरूको जिम्मेवारीलाई प्रष्ट किटान गर्नका लागि विपद् पूर्वतयारी तथा प्रतिकार्य योजनाले महत्वपूर्ण भूमिका निर्वाह गर्दछ। आपत्कालमा गरिने प्रभावकारी मानवीय प्रतिकार्यमा संलग्न निकायहरूको पूर्वतयारीको स्तर र उनीहरूको क्षमता तथा सबै तहमा उपलब्ध स्रोत साधनले ठूलो प्रभाव पर्दछ। तसर्थ, प्राकृतिक तथा मानव सिर्जित जुनसुकै खालका विपद्का घटनाबाट हुन सक्ने जीउधनको क्षतिलाई न्यून गर्नका लागि र विपद्को समयमा मानवको जीवन रक्षाकालागि विपद् पूर्वतयारी तथा प्रतिकार्य योजना एउटा महत्वपूर्ण पक्ष हो। विपद्बाट हुनसक्ने सम्भावित मानवीय क्षति तथा धन सम्पत्ति र आधारभुत सेवा सुविधाहरूको हानी नोक्सानी कम गर्नका साथै विपद्को समयमा प्रभावकारी रूपमा मानवीय सहायता परिचालन गर्न विपद् पूर्वतयारीले महत्वपूर्ण भूमिका निर्वाह गर्दछ। तसर्थ प्राकृतिक तथा गैरप्राकृतिक प्रकोपहरूबाट हुन सक्ने विपद्का घटनाबाट मानिसको जीउधन, विकास पूर्वाधार तथा सेवाहरूको क्षतिलाई कम गर्न विपद् पूर्वतयारी तथा आपत्कालीन प्रतिकार्यलाई मजबुत बनाउन जरुरी छ।

पूर्वतयारीले विपद्को सामना गर्ने क्षमतालाई वृद्धि गर्ने र समुदायहरूलाई विपद् उत्थानशील गराउने कार्यमा मद्दत पुऱ्याउँदछ। यसका लागि विपद् जोखिम न्यूनीकरण तथा व्यवस्थापनमा संलग्न सम्पूर्ण सरोकारवाला निकायहरूको जिम्मेवारीलाई प्रष्ट किटान गरी उनीहरूको पूर्वतयारी तथा प्रतिकार्य क्षमताका साथै स्रोत साधनको उपलब्धता सुनिश्चित गर्नु पर्दछ। यसै सन्दर्भमा गृह मन्त्रालयले तयार गरेको “विपद् पूर्वतयारी तथा प्रतिकार्य योजना तर्जुमा मार्गदर्शन २०६७” को आधारमा सङ्खुवासभा जिल्लामा विपद्बाट उत्पन्न हुनसक्ने असहज अवस्थामा प्रभावितको खोज तथा उद्धार गरी मानव जीवन र सम्पत्तिको संरक्षण गर्नु यस योजनाको प्रमुख उद्देश्य भएकोले यसको महत्वपूर्ण भूमिका रहन्छ। विपद्का विगतका अनुभवका आधारमा मानवीय सहयोगलाई व्यवस्थित बनाउन विपद् पूर्वतयारी तथा प्रतिकार्य योजना आवश्यक भएकोले जिल्ला विपद् व्यवस्थापन समिति सङ्खुवासभाले गृह मन्त्रालयबाट जारी विपद् पूर्वतयारी तथा प्रतिकार्य योजना तर्जुमा मार्गदर्शन २०६७ बमोजिम यो योजना २०६७ सालमै तर्जुमा भएको प्रस्तुत योजनालाई २०७१, २०७४ सालमा पुनरावलोकन गरिएको र हाल गृह मन्त्रालयले विपद् पूर्वतयारी तथा प्रतिकार्य योजना तर्जुमा मार्गदर्शनमा परिमार्जन गरेकोले सोही बमोजिम हुनेगरी २०७६ श्रावण २० गतेको जिल्ला विपद् व्यवस्थापन समितिको बृहत् बैठकको निर्णयबाट लागू गरेको छ।

विपद् व्यवस्थापनका विभिन्न चरणमा गरिने कामहरूमध्ये विपद् पूर्वतयारी तथा प्रतिकार्य योजना विपद् जोखिम व्यवस्थापनको एक महत्वपूर्ण अंश हो। यसले विपद् पहिले पूर्वतयारी र विपद्को समयमा प्रभावकारी प्रतिकार्य गर्ने कार्यलाई प्राथमिकता दिन्छ। विपद् पूर्वतयारी कार्यले विपद् अघि गरिने पूर्वतयारी कार्यलाई प्राथमिकतामा राखेको हुन्छ र पूर्वतयारी यस योजनाको मुख्य कार्य अथवा मुटु हो। विना पूर्वतयारी प्रभावकारी प्रतिकार्य गर्न नसकिने हुनाले पूर्वतयारीलाई यस योजनाले विशेष महत्व दिने गर्दछ। विपद्बाट उत्पन्न असहज अवस्थामा प्रभावितको खोज तथा उद्धार कार्यलाई ब्यवस्थित गर्दै मानवजीवनको रक्षा गर्नु यस योजनाको प्रमुख उद्देश्य रहेको छ।

२.२ विपद् पूर्वतयारी तथा प्रतिकार्य योजनाको उद्देश्य

विपद्को समयमा विपद् प्रभावितको जीवन र बहुमूल्य सम्पत्तिको संरक्षण तथा सुरक्षा गरी मानिसमाथि पर्ने प्रतिकूल प्रभावको सामना गर्न स्थानीय साधन तथा स्रोतको अधिकतम उपयोग गर्दै प्रभावित समुदायलाई व्यवस्थित, प्रभावकारी र जवाफदेहीयुक्त मानवीय सहयोग उपलब्ध गराउनु तथा विपद् जोखिम न्यूनीकरणका कार्यलाई संस्थागत रूपमा प्रवर्द्धन गर्नु यस योजनाको मूल उद्देश्य रहेको छ। योजनाका निर्दिष्ट उद्देश्य निम्न बमोजिम छन् :

- विपद् प्रभावित व्यक्ति, परिवार र समुदायलाई तत्काल उद्धार गरी मानवीय सहयोग उपलब्ध गराउनु,
- विपद् प्रभावित मानिसलाई सुरक्षित र सम्मानजनक जीवनयापनका लागि आधारभूत सहयोग उपलब्ध गराउनु,
- विपद् पूर्वतयारी तथा प्रतिकार्यका लागि स्थानीय तहसंगको समन्वय र सहकार्यलाई थप मजबुद बनाउने
- उपलब्ध न्यूनतम साधन-स्रोतको अधिकतम उपयोग गर्दै साधन-स्रोतको खोजी गरी नेपाल सरकारबाट भएका निर्णयको कार्यान्वयन गर्न सरोकारवाला निकाय तथा सङ्घसंस्थासँग प्रभावकारी समन्वय गर्नु
- विकास प्रक्रियामा जोखिम न्यूनीकरण विधिलाई मूलप्रवाहीकरण गरी विपद्जन्य जोखिम कम गर्न र विपद्पछिको पुनर्लाभ प्रक्रियालाई अघि बढाउने आधार तयार गर्नु ।

२.३ विपद् पूर्वतयारी तथा प्रतिकार्य योजनाको अपेक्षित नतिजा

विपद् जोखिम व्यवस्थापन भित्र गरिने विभिन्न चरणका कार्यमध्ये विपद् पहिले जोखिम न्यूनीकरणका आधारभूत कार्य, विपद् परे लगत्तै स्थिति सामान्य नभएसम्म गरिने प्रतिकार्यका लागि पूर्वतयारी र तत्कालीन पुनर्लाभका लागि कार्य गरिने भएकाले यस योजनाबाट विपद् प्रभावित मानिसको अधिकारको रक्षा, आपतकालीन जीविकोपार्जनमा सहयोगका साथै विपद् जोखिम व्यवस्थापनका क्षेत्रमा समेत सहयोग पुग्ने अपेक्षा गरिएको छ । यस योजनाका केही अपेक्षित नतिजा निम्नअनुसार हुने प्रक्षेपण गरिएको छ :

- विपद् पहिले गर्नु पर्ने आधारभूत (पूर्वतयारीकोकार्य सुनिश्चित हुनेछन् ।
- विपद्को समयमा मानवीय सहयोग कार्यलाई प्रभावकारी र व्यवस्थित गर्न सकिनेछ ।
- विपद्को पूर्वतयारी तथा प्रतिकार्यका लागि सरोकारवाला र समुदायबीच समन्वय र सहकार्यको अभिवृद्धि हुनेछ ।
- प्रभावितलाई आफ्नो अधिकार र दायित्वको बारेमा सचेत हुने अवसर प्राप्त हुनेछ ।
- उद्धार र राहत जस्ता कार्यमा प्रभावित समुदायको समान पहुँचमा अभिवृद्धि हुनेछ ।
- सामाजिक, सांस्कृतिक मर्यादा तथा सद्भाव अभिवृद्धि भएर विपद्को सामना गर्न सबै एकजुट हुने वातावरण तयार हुनेछ ।
- क्षेत्रगत रूपमा कामको बाँडफाँड भएकाले मानवीय सहयोग पारदर्शी, प्रभावकारी र व्यवस्थित हुनुको साथै सेवाप्रदायक निकायमा जवाफदेहिता र उत्तरदायित्वको भावनाको विकास हुनेछ ।

२.४ विपद् पूर्वतयारी तथा प्रतिकार्य योजनाले प्राप्त गर्न खोजेका परिणामहरू

यस विपद् पूर्वतयारी तथा प्रतिकार्य योजनाले प्राप्त गर्न खोजेका परिणामहरू मुख्यतया निम्न लिखित छन् :

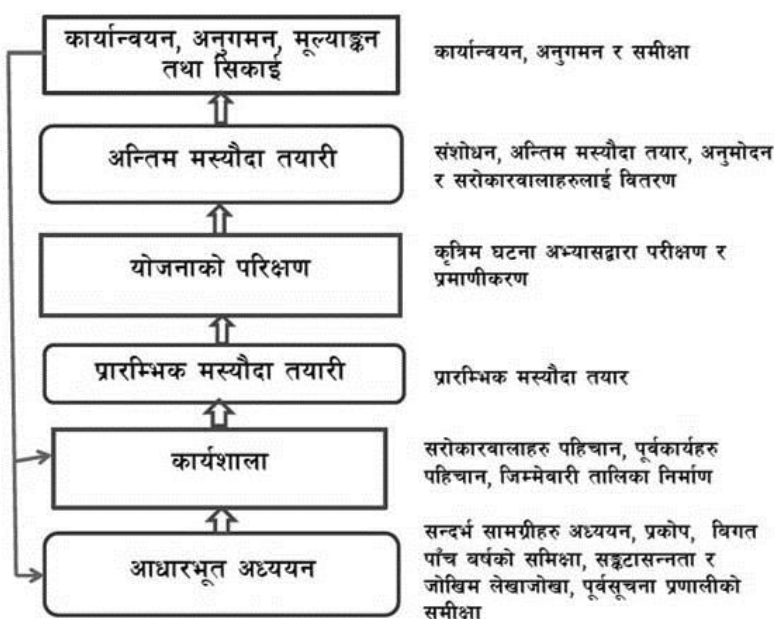
- जिल्लाको समग्र वस्तु स्थिति विवरण,
- विपद्बाट प्रभावित हुन सक्ने क्षेत्र एवं समुदायको संख्या र अवस्थिति,
- उपलब्ध क्षमता (विपद्सँग जुध्ने र प्रतिकार्यमा उपलब्ध हुन सक्ने),
- विपद् जोखिम विश्लेषण,
- पूर्व चेतावनी प्रणाली,
- खोज तथा उद्धार व्यवस्था,
- आश्रय घर (सेल्टर) वा क्याम्प व्यवस्थापन प्रणाली,
- राहत व्यवस्था र वितरण,
- खाद्य सामग्री र गैर खाद्य सामग्रीको भण्डार अवस्था,
- प्रतिकार्यमा संलग्न साभेदारहरूको भूमिका र जिम्मेवारीको निर्धारण,

- हरेक निकायमा विपद सम्पर्क व्यक्तिको पहिचान र विपदको समयमा नियमित सञ्चार सम्पर्कको व्यवस्था,
- मानवीय सहायताकर्मीले गर्ने सहयोग (के, कसले, कहिले, कहाँ, कसरी उपलब्ध गराउने हो सोको पहिचान) उपलब्ध गराइएको हुनेछ ।
- सरोकारवाला सरकारी तथा गैर सरकारी संघ/संस्थाको विपद् व्यवस्थापन सम्बन्धी क्षमता अभिवृद्धि हुने ।

२.५ विपद् पूर्वतयारी तथा प्रतिकार्य योजना तर्जुमा प्रक्रिया

विपद् पूर्वतयारी तथा प्रतिकार्य योजना तर्जुमा प्रकृया केवल “योजना तर्जुमा” गर्ने मात्र नभई यो भैरहेको योजनालाई नियमित रूपमा पुनरावलोकन तथा अद्यावधिक गर्ने र चेतना अभिवृद्धि गर्ने महत्वपूर्ण कार्य हो ।

सम्बन्धित तहमा कार्यरत विपद् जोखिम न्यूनीकरण तथा व्यवस्थापनमा संलग्न निकायहरूसंगको सहकार्यमा विपद् पूर्वतयारी तथा प्रतिकार्य योजना तर्जुमा गर्ने मुख्य जिम्मेवारी सम्बन्धित विपद् व्यवस्थापन समितिको भए अनुरूप विपद् पूर्वतयारी तथा प्रतिकार्य योजना तर्जुमाको अवधारणागत ढाँचा तल प्रस्तुत गरिएको छ ।



चित्र १ : विपद् पूर्वतयारी तथा प्रतिकार्य योजना तर्जुमाको अवधारणागत ढाँचा

उपरोक्त मार्गदर्शनको खाकालाई अनुसरण गर्ने क्रममा विपद् पूर्वतयारी तथा प्रतिकार्य योजना तर्जुमा गर्नका लागि सर्वप्रथम २०७६/०२/१२ को जिल्ला विपद् व्यवस्थापन समितिको बैठकबाट DPRP कार्य प्रारम्भ गर्न निर्देश भए बमोजिम पहिले नै रहेका विभिन्न विषयगत क्षेत्र (Cluster) को पहिचान गरी पुनः मिति २०७६/०४/२० गते जिल्ला स्तरीय सरोकारवालाहरूको कार्यशाला गोष्ठीमा व्यापक रूपमा छलफल र अन्तरक्रिया समेत गरी प्राप्त भएका सूचना, सुभाव र निर्णयहरू समेतको आधारमा विपद् पूर्वतयारी तथा प्रतिकार्य योजना, २०७४ लाई समयसापेक्ष पुनरावलोकन तथा अद्यावधिक समेत गरी विपद् पूर्वतयारी तथा प्रतिकार्य योजना, २०७६ को मस्यौदा तयार भयो । प्रस्तुत मस्यौदा उपर २०७६/०४/२० गते गठित प्राविधिक समितिको मिति २०७६/०४/२९ गतेको बैठकमा छलफल एवं विश्लेषण भई प्राप्त भएका राय सुभावहरूलाई समेत समावेश गरी जिल्ला विपद् पूर्वतयारी तथा प्रतिकार्य योजना, सङ्खुवासभा-२०७६ तयार गरिएको छ ।

२.६ विपद् पूर्वतयारी तथा प्रतिकार्य योजनाका सीमा :

यस योजनाका निम्नअनुसार सीमा रहेका छन् :

१. यस योजनाले विगतको अनुभवको आधारमा प्रकोप तथा विपद्का मुख्य स्रोतहरू - भूकम्प, पहिरो, बाढी, आगलागी, सुख्खाखडेरी जस्ता विपद्का घटनाबाट प्रभावित घरधुरी एवम् परिवार संख्याहरूबाट अनुमान गरिएको छ । यस आधारमा भूकम्प, बाढी, पहिरो, आगलागीबाट चालु २०७६ सालमा प्रभावित हुन सक्ने परिवार ३,००० र जनसंख्या १६,५०० लाई आधार मानी विपद् पूर्वतयारी तथा प्रतिकार्य योजना तर्जुमा गरिएको छ । पूर्वतयारी र प्रकोपको स्तर अनुसार वास्तविक क्षति नोक्सानीको आकार घटबढ हुन सक्नेछ ।
२. कार्ययोजना राष्ट्रिय तथा अन्तर्राष्ट्रिय मान्यता अनुरूप क्षेत्रगत (Cluster) अवधारणाका आधारमा तर्जुमा गरिएको छ । जिल्ला स्थित मानवीय सहायतामा संलग्न निकाय तथा संस्थाहरूले आफ्नो नेतृत्वलाई प्रभावकारी बनाएको खण्डमा क्षेत्रगत अवधारणाको कार्यान्वयन कमजोर हुन सक्नेछ ।
३. विपद् जोखिम व्यवस्थापनलाई प्रभावकारी बनाउन विपद् स्थल, बन्दोवस्ती व्यवस्थापन र आपत्कालीन स्वास्थ्य सेवा योजना महत्वपूर्ण हुन्छ । अतः यस योजनामा उल्लेख भए अनुरूप विभिन्न विषयगत समितिका बैठकहरू बसी यस सम्बन्धमा थप गृहकार्य गरी स्पष्टता कायम गर्न सकिनेमा मात्र यो योजना प्रभावकारी हुन सक्नेछ ।
४. विपद्को अवस्थामा योजना अनुरूप मानवीय सहयोग उपलब्ध गराउन जिल्ला विपद् व्यवस्थापन समितिसँग स्रोतको अभाव हुन सक्ने भएकोले योजना अनुरूप विपद् प्रतिकार्यका कार्यक्रम सञ्चालन गर्न संघीय सरकार, प्रादेशिक सरकार र मानवीय सहायतामा संलग्न संघसंस्थाहरूको सहयोग लिनुपर्ने अवस्था छ ।
५. प्रतिकार्य योजनाको प्रभावकारी कार्यान्वयन गर्न जिल्ला विपद् व्यवस्थापन समितिलाई क्षेत्रगत रूपमा दक्ष जनशक्ति तयार गर्नुपर्नेछ ।
६. यस योजनामा समुदायस्तरमा गएर सूचना संकलन गरिएको छैन जसले कुन प्रकोपबाट कति घरधुरी प्रभावित हुन सक्छन् ? भनेर यकिन तथ्यांक लिन सकिएको छैन । विगतमा घटेका घटनामा प्रभावित जनसंख्यामध्ये शिविरमा आश्रित हुनु परेको विवरण र आगामी दिनका लागि गरिएको प्रक्षेपणलाई आधार मानी प्रभावित हुन सक्ने घरधुरी र जनसंख्या लिइएको छ ।
७. यस योजना कार्यान्वयन गर्ने सन्दर्भमा सम्बन्धित सरकारी कार्यालय, स्थानीय तह, सुरक्षा निकाय, नीजि क्षेत्र, गैर सरकारी तथा अन्तर्राष्ट्रिय गैर सरकारी क्षेत्र, संयुक्त राष्ट्र संघका निकायहरूले वार्षिक योजना बनाउँदा यसमा रहेका पक्षहरूलाई समेत समेटी योजनामा राख्ने र बजेट छुट्याउनुपर्ने हुन्छ ।

२.७ विपद् पूर्वतयारी तथा प्रतिकार्य योजनाको आवश्यकता तथा महत्व

विपद् व्यवस्थापन भित्र गरिने विभिन्न चरणका कार्यहरू मध्ये प्रतिकार्य योजना विपद्का घटना घटे लगत्तै देखि स्थिति सामान्य नभएसम्म कार्यान्वयन हुन्छ । विपद्को यो समय ज्यादै संवेदनशील भएको र यस समयमा गरिने मानवीय सहयोगका कार्यले क्षतिको नोक्सानी उल्लेख्य मात्रामा घटाउन सकिने भएकाले यस योजनाको निकै ठूलो महत्व रहेको हुन्छ । विपद् पूर्वतयारी तथा प्रतिकार्य योजनाको आवश्यकता र महत्वलाई निम्नानुसार उल्लेख गरिएको छ :

- मानवीय सहायता एवम् विपद् जोखिम व्यवस्थापनमा संलग्न निकाय एवं उपलब्ध स्रोत साधन पहिचान गराउँछ
- विपद् पूर्वतयारी तथा प्रतिकार्यका लागि अपुग स्रोत (खाडल) पहिचान गरी त्यसको पूर्तिको व्यवस्था गर्न आवश्यक वातावरण मिलाउँछ ।
- विपद् पूर्वतयारी तथा प्रतिकार्यलाई विभिन्न विषयक्षेत्र अन्तर्गतका निकायहरूको भूमिका निर्धारण गरी विपद्का असरहरूको सामना गर्न एकीकृत प्रयासलाई सुनिश्चित गर्छ ।
- विपद्को समयमा मानवीय सहयोगलाई व्यवस्थित गर्ने सुनिश्चितता दिन्छ ।
- विपद्को जोखिम कम गर्न सरोकारवाला र समुदायलाई हातेमालो गर्ने प्रेरणा दिन्छ ।
- प्रभावितलाई आफ्नो अधिकार र दायित्वकोबारेमा सचेत गराउँछ ।

- उद्धार र राहत जस्ता कार्यमा प्रभावित समुदायको समान पहुँचको प्रत्याभूति गर्छ ।
- आपत्कालीन समयमा सूचना र जानकारी प्रक्षेपणलाई व्यवस्थित गर्न सहयोग गर्छ ।
- सामाजिक, सांस्कृतिक मर्यादा तथा सद्भाव अभिवृद्धिको लागि मार्ग प्रशस्त गर्छ ।
- खानेपानी, सरसफाई र स्वच्छता प्रवर्द्धनका विषयलाई व्यवस्थित गर्न सहयोग गर्छ ।
- स्रोतको सही सदुपयोग गरी प्रभावित समुदायलाई प्रकोपको पीडाबाट मुक्ति दिने बाटो तयार गर्छ ।
- क्षेत्रगत रूपमा कामको बाँडफाँड हुने हुँदा मानवीय सहयोग पारदर्शी, प्रभावकारी र व्यवस्थित हुनुको साथै सेवाप्रदायकमा जवाफदेही र उत्तरदायित्वको भावनाको विकास गराउँछ ।

२.८ विपद् पूर्वतयारी तथा प्रतिकार्य योजनाको लक्षित समूह

यस जिल्लाका लागि भूकम्प, हावाहुरी, पहिरो, बाढी, खडेरी आदि प्रकोपहरू पनि समस्याहरूको रूपमा बढ्दो क्रममा छन् । यसै आ.ब.को हालसम्मको विवरण हेर्दा रु. २ करोड ६० लाख बराबरको क्षती (२०७५ चैत्र सम्मको) यस जिल्लाले भोगिसकेको छ । तसर्थ बिगतका वर्षहरूको प्रभाव तथा क्षतिलाई मध्यनजर एवम् विश्लेषण गर्दा यस वर्ष पनि धेरै घरपरिवार साथै जनसंख्या प्रभावित हुने निश्चित छ । विगतका आ.व.हरूमा बाढी, आगलागी, चट्याङ आदिबाट प्रभावित घरधुरी तथा जनसंख्याको आधार मानी आगामी आ.ब.को लागि जम्मा ३,००० घरधुरी तथा १६,५०० जनसंख्या प्रभावित हुनसक्ने अनुमान गरिएको छ । यो प्रभावित घरधुरी तथा जनसंख्या अनुमान गर्दा हाल जिल्लामा रहेको तथा जम्मा हुनसक्ने स्रोत साधनलाई मध्यनजर गरी यो योजना तर्जुमा गरिएको छ ।

२.९ पूर्वतयारीका लागि सामान्य मान्यताहरू पूर्वतयारी कार्य गर्दा सबै साभेदारहरूले अपनाउनु पर्ने सामान्य सिद्धान्तहरू देहाय बमोजिम हुने छन् :

- जिल्ला प्रशासन कार्यालय तथा जिल्ला विपद् व्यवस्थापन समिति मार्फत एकद्वार नीति अनुरूप समग्र समन्वयको काम हुने छ । प्रमुख जिल्ला अधिकारी वा जिल्ला विपद् व्यवस्थापन समितिले समन्वयका लागि अन्य संघ/संस्थाहरूको सहयोग लिन सकिने छ ।
- विषयगत इकाईबाट समेत आवश्यक समन्वय गर्ने र समन्वय गर्दा मुख्य माग वा आधारभूत आवश्यकता पुरा गर्ने विषयलाई बढी ध्यान दिनु पर्नेछ ।
- विपद् पूर्वतयारी एवं उद्धार कार्यका लागि दक्ष जनशक्ति, आर्थिक, भौतिक सुविधा तथा स्थानीय सञ्जालमा आधारित गैरसरकारी संस्थाहरू भएकाले त्यस्ता संस्थाहरूलाई क्षमता अनुसार प्रभावकारी रूपमा परिचालन गरिनेछ ।
- पूर्व निर्धारित रूपमा समन्वय, सहयोग, साभेदारी, सहकार्य, निर्देशन र नियन्त्रणको कार्यमा एकरूपता कायम गरिनेछ ।

परिच्छेद : ३ विपद् जोखिमको अवस्था

३.१. विगतका विपद्हरूको विश्लेषण

वि.सं. १९९० साल माघ २ गतेको महाभूकम्पको केन्द्रविन्दू यसै जिल्लाको चैनपुर नगरपालिका वडा नं. ६ को पौडेलगाउँ नजिकै वनकुवा भएको र यस भन्दा पछि पनि धेरै साना मभौला भूकम्पहरू यसै जिल्लामा केन्द्रविन्दु भएर गएका कारणले भूकम्पीय दृष्टिले यो जिल्ला निकै संवेदनशील रहेकोछ । जिल्लाको अधिकांश भाग हिमाली र पहाडि भिरालो धरातलीय स्वरूपमा रहेको छ । अरुण नदी, सभा खोला, बरुण, पिलुवा, हेवा, मायाँ, संखुवा लगायतका थुप्रै ठाडा खोलाहरू भएको, अधिकांस ठाउँहरू कमजोर धरातलीय अवस्थितिमा रहेका, भीर पहरा खाँच समेत भएको कारणले गर्दा जिल्ला मुख्य रूपमा पहिरोको जोखिममा रहेको छ भने कतिपय खोला किनारका वस्तीहरू बाढीको उच्च जोखिममा रहेका छन् । वनजङ्गल नजिकका वस्तीहरूमा बाँदर, मृग, दुम्सी, काला जस्ता जङ्गली जनावरको आतङ्कको बढी प्रकोपमा रहेका छन् भने प्रायः सबैजसो ठाउँहरूमा जङ्गली जनावरको प्रकोप देख्न सकिन्छ । केही स्थानमा गरिएको अध्ययनका आधारमा विगत १० वर्षयता ६० प्रतिशत देखि ८० प्रतिशत सम्म पानीका मुहान सुकेका छन् भने नसुकेका मुहानमा पनि पानीको वहावमा उल्लेख्य कमी आएको छ जसले गर्दा सुख्खाखडेरीको मारमा नागरिकहरू परिरहेका छन् । यस बाहेक हुरीवतास, असिना, महामारी, आगोलागी, भलबाढी, चट्याङ, जस्ता प्रकोपहरूले पनि जिल्लालाई दुःख दिइरहेको अवस्था छ ।

३.१.१ प्रकोपको स्तरीकरण

सङ्खुवासभा जिल्लामा विशेषगरी भूकम्प सर्वाधिक क्षति पुऱ्याउने प्रकोपको रूपमा रहेको छ भने पहिरो, आगोलागी, खडेरी, बाढी, चट्याङ, वन्यजन्तु आतङ्क, हावाहुरी आदी प्रकोपका घटना निरन्तर दोहोरिइरहेका हुन्छन् । यस जिल्लामा हुने प्रकोपका घटनाको स्तरीकरण निम्नअनुसार गरिएकोछ :

प्रकोप	भूकम्प	पहिरो	आगोलागी	बाढी	खडेरी	चट्याङ	वन्यजन्तु	हावाहुरी
भूकम्प	भूकम्प	भूकम्प	भूकम्प	भूकम्प	भूकम्प	भूकम्प	भूकम्प	भूकम्प
पहिरो		पहिरो	पहिरो	पहिरो	पहिरो	पहिरो	पहिरो	पहिरो
आगोलागी			आगोलागी	आगोलागी	आगोलागी	आगोलागी	आगोलागी	आगोलागी
बाढी				बाढी	बाढी	बाढी	बाढी	बाढी
खडेरी					खडेरी	खडेरी	वन्यजन्तु	खडेरी
चट्याङ							वन्यजन्तु	चट्याङ
वन्यजन्तु							वन्यजन्तु	वन्यजन्तु
हावाहुरी								
अङ्कभार	८	७	६	५	३	२	४	१
स्तर	१	२	३	४	६	७	५	८

उल्लेखित विश्लेषणअनुसार यस जिल्लामा हुने प्रकोपको स्तरीकरण निम्नअनुसार गरिएको छ :

१. भूकम्प, २. पहिरो ३. आगोलागी ४. बाढी ५. वन्यजन्तु आतङ्क ६. खडेरी ७. चट्याङ ८. हावाहुरी

३.१.२ विगतमा विपद्बाट भएको क्षति

जिल्लामा विगत ३० वर्ष १९८४ देखि हालसम्म विभिन्न प्रकारका विपद्बाट भएको जनधनको क्षति निम्नअनुसार भएको पाइन्छ :

क्र.सं.	विवरण	मृत्यु	आर्थिक क्षति	बारम्बारता	प्रभावित स्थानीय तह
१	हिम पहिरो	४	०	३	३
२	ढुङ्गा पल्टिनु	५	०	१	१
३	सुख्खा				
४	भूकम्प	१९	०	२	२
५	महामारी	६८	०	१७	१७
६	आगलागी	१६	१७,२७,८०५३	३१	साविक ३१
७	बाढी	९	०	९	९
८	असिना	०	८४,१४,००२	९	९
९	पहिरो	७९	१,६५,५१,१६०	३५	३५
१०	चट्याड	८	२५,०००	९	९

स्रोत: जिल्ला प्रकोप व्यवस्थापन योजना तयारीको जिल्लाको वस्तुगत विश्लेषण, २०७२, जिल्ला प्रशासन कार्यालय, सङ्खुवासभा

३.१.३ स्थानीय तहको सङ्कटासन्नता स्तरीकरण

विगतमा गरिएको लेखाजोखा र स्थानीय तहबाट प्राप्त भएको सूचनाका आधारमा स्थानीय तहको सङ्कटासन्नताको स्तर देहायबमोजिम रहेको छ :

क्र. सं.	स्थानीय तह	भूकम्प		पहिरो		आगलागी		खडेरी		बाढी				
		उ	म	न्यू	ए	म	न्यू	उ	म	न्यू	उ	म	न्यू	
१	धर्मदेवी नगरपालिका													
२	मादी नगरपालिका													
३	चैनपुर नगरपालिका													
४	पाँचखपन नगरपालिका													
५	खाँदबारी नगरपालिका													
६	सभापोखरी गाउँपालिका													
७	चिचिला गाउँपालिका													
८	शिलिचोड गाउँपालिका													
९	मकालु गाउँपालिका													
१०	भोटखोला गाउँपालिका													

सङ्केत

३.१.४ योजना तर्जुमासम्बन्धी लक्षित जनसङ्ख्याको पूर्वानुमान

जिल्लाको भौगोलिक अवस्थिति, विपद्को सामना गर्ने क्षमता तथा जनचेतनाको अभावका कारण जनधनको क्षति हुने गरेको छ। प्राकृतिक कारणबाट हुने प्रकोपका घटनामा मानवीय क्रियाकलापले ती घटनाको आवृत्ति र क्षतिको मात्रामा निरन्तर वृद्धि भइरहेको छ। यस सन्दर्भमा जिल्ला विपद् व्यवस्थापन समितिले स्थानीय तहको सूचना सङ्कलन गरी तथ्याङ्क तथा सूचनाको विश्लेषणका आधारमा खासगरी भूकम्प, बाढी र पहिरोबाट प्रभावित हुने जनसङ्ख्याको पूर्वानुमान निम्नानुसार गरेको छ :

प्रकोपको घटना	प्रभावित हुनसक्ने परिवार	प्रभावित हुनसक्ने जनसङ्ख्या	कैफियत
भूकम्प	३०००	१६,५००	विस्तृत विवरण अनुसूची- २.१
पहिरो	२७०	१,६००	विस्तृत विवरण अनुसूची- २.२
आगलागी	२००	१,१००	विस्तृत विवरण अनुसूची- २.३
बाढी	३४०	२,०००	विस्तृत विवरण अनुसूची- २.४
खडेरी			अनुमान गर्न नसकिएको

३.१.५ संखुवासभा जिल्लाका प्रमुख खोला एवम् नदीहरू साथै तिनले क्षति गर्ने मुख्य स्थानहरू

खोला/नदीको नाम	विगतमा प्रभावित र आगामी समयमा प्रभावित हुन सक्ने क्षेत्रहरू
अरुण नदी	भोटखोला गाउँपालिका, सिलिचोङ्ग गाउँपालिका, मकालु गाउँपालिका, धर्मदेवी नगरपालिका, खाँदबारी नगरपालिका, चैनपुर नगरपालिका
बरुण नदी	भोटखोला गाउँपालिका, मकालु गाउँपालिका
सभा खोला	सभापोखरी गाउँपालिका, पाँचखपन गाउँपालिका, खाँदबारी नगरपालिका, चैनपुर नगरपालिका
पिलुवा खोला	मादी नगरपालिका, चैनपुर नगरपालिका, धर्मदेवी नगरपालिका
मायाँखोला	मादी नगरपालिका, धर्मदेवी नगरपालिका
हेवाँखोला	पाँचखपन नगरपालिका, चैनपुर नगरपालिका
लंखुवा खोला, ठोकुवा खोला, कागुवा खोला, ओरङ्ग खोला, गोपिनी खोला	चिचिला गाउँपालिका
संखुवा खोला, सिसुवा खोला, खड्लुवा खोला, बावुवा खोला	सिलिचोङ्ग गाउँपालिका
खेकुवा खोला, कुसुवा खोला	पाँचखपन नगरपालिका
ईखुवा, पिखुवा, काँसुवा, ईप्सुवा खोला, आप्सुवा खोला, पावाखोला	मकालु गाउँपालिका
तिजु, खाङ्दा, थोगुम खोला	भोटखोला गाउँपालिका

३.२. कानूनी तथा संस्थागत व्यवस्था (सम्बन्धित गाउँ/नगरपालीका, जिल्ला, प्रदेशमा भएका)

३.२.१ नेपालको संविधान, २०७२

संघीय लोकतान्त्रिक गणतन्त्रात्मक शासन व्यवस्थाको माध्यमद्वारा दिगो शान्ति, सुशासन, विकास र समृद्धिको आकांक्षा पूरा गर्न जारी भएको संविधान २०७२ ले नेपाल संघीय लोकतान्त्रिक गणतन्त्रात्मक राज्यका रूपमा परिभाषित गर्नुका साथै राज्य सञ्चालनका लागि तीन तहको संरचनाको व्यवस्था गरी प्रत्येक तहको काम, कर्तव्य र अधिकारको व्यवस्था गरेको छ। संविधानको अनुसूची ७ मा प्राकृतिक तथा गैर प्राकृतिक विपद पूर्व तयारी, उद्धार तथा राहत र पुनर्लाभको अधिकार संघ र प्रदेशको साझा अधिकार सूचीको विषय बनाएको छ। साथै अनुसूची ८ मा विपद व्यवस्थापनको कार्यलाई स्थानीय तहको अधिकार क्षेत्रभित्रको विषयका रूपमा समावेश गरेको छ भने धारा ५१ राज्यको नीतिहरूको खण्ड (ज) प्राकृतिक स्रोत साधनको संरक्षण सम्बन्धी र उपयोग सम्बन्धी नीति अन्तर्गत प्राकृतिक प्रकोपबाट हुने जोखिम न्यूनीकरण गर्न पूर्व सूचना, तयारी, उद्धार, राहत एवं पुनर्स्थापना गर्ने भनी विपद पूर्वतयारी र प्रतिकार्यको कार्यलाई उच्च प्राथमिकतामा राखेको पाइन्छ।

३.२.२ विपद् जोखिम न्यूनीकरण तथा व्यवस्थापन ऐन, २०७४

विपद व्यवस्थापनका सबै क्रियाकलापको समन्वयात्मक र प्रभावकारी रूपमा व्यवस्थापन गरी प्राकृतिक तथा गैरप्राकृतिक विपद्बाट सर्वधसाधारणको जीउज्यान र सार्वजनिक, निजी तथा व्यक्तिगत सम्पत्ति, प्राकृतिक एवं सांस्कृतिक सम्पदा र भौतिक संरचनाको संरक्षण गर्न दैवी प्रकोप (उद्धार) ऐन, २०३९ लाई प्रतिस्थापन गर्दै जारी भएको विपद् जोखिम न्यूनीकरण तथा व्यवस्थापन ऐन, २०७४ ले विपद् व्यवस्थापन सम्बन्धि क्रियाकलापहरूलाई प्रभावकारी रूपमा सञ्चालन तथा व्यवस्थापन गर्नका लागि विभिन्न तहगत संरचनाहरूको प्रवन्ध गरी विपद पूर्व, विपदको समयमा एवं विपद पश्चात्को अवस्थामा त्यस्ता संरचनाले निर्वाह गर्नुपर्ने भूमिका एवं जिम्मेवारी समेत निर्धारण गरेको छ।

३.२.३ स्थानीय सरकार सञ्चालन ऐन, २०७४

विगतमा स्थानीय स्वायत्त शासन ऐन, २०५५ ले योजना छनौट गर्दा प्राकृतिक प्रकोप न्यूनीकरण हुने खालका योजना छनौटमा प्राथमिकता दिनुपर्ने व्यहोरा उल्लेख गरेको थियो। साथै साबिकमा स्थानीय योजना तर्जुमा गर्दा सहभागितामूलक योजना पद्धति अवलम्बन गरी विपदलाई समेत मूलप्रवाहीकरण गर्दै विपद अनुकुलनका योजना छनौट र सञ्चालन गर्ने नीति स्थानीय स्रोत परिचालन तथा व्यवस्थापन कार्यविधि, २०६९ मा राखी सोही बमोजिम योजना अभ्यास गर्ने गरिएको पाइन्थ्यो। हाल नेपाल संघीय राष्ट्रको रूपमा रूपान्तरण भैसकेको अवस्थामा स्थानीय स्वायत्त शासन ऐन, २०५५ ऐनको खारेजी गर्दै स्थानीय सरकार सञ्चालन ऐन, २०७४ जारी भएको हो। उक्त ऐनको परिच्छेद ३ मा गाँउपालिका तथा नगरपालिकाको काम, कर्तव्य र अधिकार अन्तर्गत विपद् व्यवस्थापन सम्बन्धी अधिकारको व्यवस्था गरिएको छ।

३.२.४. विपद जोखिम न्यूनीकरण सम्बन्धी राष्ट्रिय नीति, २०७५

विपद जोखिमबाट सुरक्षित, जलवायु अनुकुलित तथा उत्थानशील राष्ट्रको निर्माण गर्दै दिगो विकासमा योगदान पुऱ्याउने दीर्घकालीन सोच राखी यो नीति अवलम्बन गरिएको छ। विपद जोखिम न्यूनीकरण तथा व्यवस्थापनका क्रियाकलापहरूलाई सन्तुलित रूपमा कार्यान्वयन गरी विपदबाट हुने जनधन, स्वास्थ्य तथा जीविकोपार्जनका स्रोतसाधनहरूका साथै व्यक्ति, समुदाय र राष्ट्रको आर्थिक सामाजिक तथा भौतिक पुर्वाधार र सांस्कृतिक एवं पर्यावरणीय सम्पदाको जोखिम तथा क्षतिमा उल्लेख्यरूपमा कमी गर्नु तथा तिनीहरूको उत्थानशीलता वृद्धि गर्ने उद्देश्य रहेको यस नीतिले विपदबाट हुने मृत्युदर तथा प्रभावित व्यक्तिहरूको संख्या उल्लेख्य रूपले कम गर्नु, जीविकोपार्जनका स्रोतहरूका साथै कृषि, उद्योग, सडक, सञ्चार, खानेपानी तथा सरसफाइका संरचना, स्वास्थ्य र शैक्षिक सुविधाहरू जस्ता महत्वपूर्ण पुर्वाधार तथा आधारभूत सेवाहरूमा विपदले पुऱ्याउने क्षति एवं अवरोधलाई कम गर्दै तिनीहरूको उत्थानशीलतामा वृद्धि गर्नु र विपदबाट हुने प्रत्यक्ष आर्थिक क्षति कम गर्ने लक्ष्य लिएको छ।

३.३. प्रमुख प्रकोपहरू र प्राथमिकतामा रहेका प्रकोपहरू :

कार्यशालामा गरिएका छलफलले मूख्यरूपमा भूकम्प, आगलागी, पहिरो, बाढी, सुख्खा खडेरी, वन्यजन्तु आतङ्क, हावाहुरी, चट्याङ्ग, असिना आदि प्रकोपहरूलाई प्रमुख प्रकोपकोरूपमा लिएको थियो । उक्त प्रकोपहरूमध्ये भूकम्प, पहिरो, बाढी, आगलागी र सुख्खा खडेरीलाई प्राथमिकीकरण गरिएको थियो ।

३.४ प्रकोप घटनाको आँकलन तथा सम्भावित प्रभावक्षेत्रको नक्साकतन :

छलफलमा गरिएको प्रकोपजन्य घटनाको सम्भावित क्षेत्रको बारेमा यसै योजनाको ३.१.३ मा उल्लेख भए अनुसार र खोलानदीले पार्ने प्रभावका बारेमा ३.१.५ अनुसार नक्साङ्कन गरिएको थियो ।

३.५. विपद् संकटासन्नता तथा क्षमता विश्लेषण

संखुवासभा जिल्लामा अवस्थित प्रकोपहरूका कारण संभावित जोखिम तथा संकटासन्नताको आँकलन माथि उल्लेख गरिसकिएको छ । यद्यपी प्रकोपका कारण आईपर्न सक्ने मानवीय, आर्थिक तथा भौतिक क्षतिको पूर्व पहिचान गरी अल्पीकरण तथा न्युनीकरण गतिविधिहरू संचालन गरी अधिक मात्रामा रोकथामका गर्न प्रत्येक स्थानीय तहमा विपद् जोखिम न्युनीकरण तथा जलवायु उत्थानशील योजना निर्माण तथा पुनरावलोकन गरी कार्यान्वयन गर्नु पर्ने देखिन्छ । जिल्लाका स्थानीय तहमा विपद् ब्यवस्थापन तथा जलवायु उत्थानशील योजनाको अवस्था परिच्छेद ७ मा उल्लेख गरीएको छ ।

३.५.१ निकायगत भौतिक स्रोत साधनको अवस्था

(क) जिल्ला प्रहरी कार्यालय अन्तर्गत जिल्लाका विभिन्न स्थानीय तहमा रहेको इकाईहरूको विपद् ब्यवस्थापनमा आवश्यक सामग्रीहरूको मौज्जात विवरण :

क्र.सं.	ईकाईको नाम	लाईफ लाईन	नाईलन डोरी	रुग्ण	पिक	साबल	कोदालो	गल	स्ट्रचर	रवर बोट	जेनेरेटर	ड्रिल मेसिन	उड कटर	पाल
१	जिप्रका संखुवासभा	२६ थान	१ रोल (प्लाष्टिकको)	४ थान	१२ थान	१२ थान	४ थान	७ थान	६ थान	-	-	-	-	-
२	ईप्रका चैनपुर	-	५० मिटर	-	३ थान	४ थान	३ थान	२ थान	१ थान	-	-	-	-	-
३	ईप्रका हेदाङना	-	-	-	२ थान	२ थान	२ थान	२ थान	१ थान	-	-	-	-	-
४	प्रचौ बाह्रबिसे	-	२ रोल प्लाष्टिक डोरी	१ थान	२ थान	२ थान	-	१ थान	-	-	-	-	-	-
५	अप्रपो सभाखोला	१० थान	-	-	-	-	-	-	१ थान	-	-	-	-	-
६	जिप्रका संखुवासभा	२६ थान	१ रोल (प्लाष्टिकको)	४ थान	१२ थान	१२ थान	४ थान	७ थान	६ थान	-	-	-	-	-

मिति : २०७६ श्रावण २० गते

स्रोत: जिल्ला प्रहरी कार्यालय संखुवासभा

(ख) सङ्खुवासभा जिल्लामा रहेका एम्बुलेन्स सम्बन्धी विवरण :

क्र.सं.	संस्थाको नाम	चालकको नाम	ठेगाना	मो.नम्बर
१	जिल्ला अस्पताल संखुवासभा		खाँदवारी	०२९ ५६०१८८

२	खाँदवारी नगरपालिका	खाँदवारी	०२९ ५६०२५०
३	सभापोखरी गाउँपालिका	बाह्रविसे	०२९ ४१३०९०
४	चिचिला गाउँपालिका	चिचिला	९७४१४३२५२२
५	मकालु गाउँपालिका	सेदुवा	९८६२३२७०४७
६	वाना स्वास्थ्य चौकी	वाना	
७	गोपाल भगत मेमोरियल अस्पताल	खाँदवारी	९८५२०२९६८०
८	धिमिरे कल्याणकारी कोष	खाँदावारी	
९	मनकामना अस्पताल	खाँदवारी	
१०	मादी नगरपालिका	मादी	९८५२०५१४८८
११	नेपाल रेडक्रस सोसाइटी	खाँदवारी	०२९ ५६०१९०
१२	प्राथमिक स्वास्थ्य केन्द्र	चैनपुर	

(ग) संखुवासभा जिल्लामा रहेका बारुणयन्त्र सम्बन्धी विवरण :

सि.नं.	स्थान	टेलिफोन नं.	कैफियत
१	खाँदवारी महानगरपालिका	०२९ ५६०२५०	

(घ) नेपाल रेडक्रस सोसाइटी, जिल्ला शाखा संखुवासभामा उपलब्ध बिपद ब्यवस्थापनका विभिन्न सीपहरूमा तालिम प्राप्त स्वयंसेवकहरूको नामावली :

सि.नं	स्वयंसेवकको नाम	ठेगाना	सम्पर्क नम्बर	तालिमको नाम	कैफियत
१	अर्जुन कुमार वस्नेत	मादी	९८५२०५११८०	DDRT	
२	असिम कार्की	सित्तलपाटी	९८१०५५६९६०	DDRT	
३	निर्मला तामाँ	बाह्रविसे	९८४२३६५८१७	DDRT	
४	समिना बस्नेत	खाँदवारी	९८६०९९५३३५	DDRT	
५	आरती वस्नेत	खाँदवारी	९८४२०३४९५५	DDRT	
६	जोगबीर राई	नुम	९७४१५०१४४८	DDRT	
७	चेतनाथ दाहाल	मादी	९८४२०७४८९३	DDRT	
८	पोषराज गौतम	खाँदवारी	९८५२०५८१५०	DDRT	
९	मेनुका थापामगर	खाँदवारी	९८१०४७५५०२	DDRT	
१०	टंक बहादुर रोक्का	चैनपुर	९८४२११०२८३	DDRT	
११	निरन्जन श्रेष्ठ	खाँदवारी	९८५२०५१५३६	DDRT	
१२	कुमार लगुन	स्यावुन	९८४२४४८९०४	DDRT	
१३	तुलसा भण्डारी	खराँ	९८४२३८७६६२	DDRT	
१४	सिरता गुरागाई (दाहाल)	मादी	९८४२५१२६५८	DDRT	
१५	ईन्द्र बहादुर तिवारी	खाँदवारी	९७४१५२४००९	DDRT	
१६	विन्द्रा मेधी गुरुङ	माम्लिँ	९८६२०६४६७९	DDRT	

१७	दुर्गामणि तामाङ्ग	सभापोखरी	९८४२११२३३७	DDRT
१८	ध्रुव प्रसाद न्यौपाने	धुपु	९८४२०८७९९०	DDRT/CADRE
१९	गोविन्द बहादुर श्रेष्ठ	वाना	९८४२०९८७८५	DDRT
२०	कल्पना नेपाल	खाँदवारी	९८४२४२७१२६	DDRT
२१	लक्ष्मण कुमार खत्री	चैनपुर	९८०७३९२३१५	DDRT
२२	नवराज नेपाल		९८४२९२७९७४	DDRT
२३	गोपाल प्रसाद सापकोटा	जि.प्र.का.	९८५२०९१०७०	DDRT
२४	राजेन्द्र खत्री	श्रीदल गुल्म	९८४९१६४२०९	DDRT
२५	नारदमणि भट्टराई	धुपु		CADRE
२६	कुमार श्रेष्ठ	सित्तलपाटी		CADRE
२७	अनिल प्रकाश श्रेष्ठ	सित्तलपाटी		CADRE
२८	निता कोईराला	धुपु		CADRE
२९	शशी थापा	सित्तलपाटी		CADRE
३०	एलिजा श्रेष्ठ	वाना		CADRE
३१	प्रतिभा गौतम	स्यावुन		CADRE
३२	रेणुका गौतम	वाना		CADRE
३३	बद्री राई	स्यावुन		CADRE
३४	अशोक राई	वाना		CADRE
३५	अशोक वस्नेत	स्यावुन		CADRE
३६	दिपेन्द्र बोहरा	तुम्लिङ्गटार		CADRE
३७	लक्ष्मी कार्की	तुम्लिङ्गटार		CADRE
३८	बालकुमार श्रेष्ठ	खाँदवारी		CADRE
३९	कल्पना बराल	खाँदवारी		CADRE
४०	पवन बजगाईं	खाँदवारी		CADRE
४१	दिव्यराज श्रेष्ठ	खाँदवारी		CADRE
४२	अमृत बराल	खाँदवारी		CADRE
४३	कमल मणि कटुवाल	दुङ्गेधारा		CADRE
४४	निर्मला रोक्का	दुङ्गेधारा		CADRE
४५	रजिता पाठक	खाँदवारी		CADRE
४६	निरञ्जन श्रेष्ठ	खाँदवारी		CADRE
४७	अनिश विष्ट	खाँदवार		CADRE

३.५.२ : जिल्लाका स्थानीय तहमा विपद् पूर्वतयारी तथा प्रतिकार्य क्षमता सम्बन्धी विवरण तथा आगामी कार्ययोजना

सि.न	स्थानीय तहहरू	खोला नदीहरू	खुल्ला स्थानहरूको निर्धारण	विपद् व्यवस्थापन ऐन	LDCRP (छ) (छैन)	सहयोगी वा साभेदार संस्था	विपद् व्यवस्थापन कोष	कोष सञ्चालन कार्यविधि	असार मसान्त सम्मको खर्च	प्रमुख प्रशासकीय अधिकृत	विपद् फोकल पर्सन
१	खाँदवारी नगरपालिका	अरुण नदी सभा खोला	खाँदवारी टुँडिखेल, मानेभञ्ज्याङ, खाँदवारी रंगशाला	छ	छैन	नेरेसो जिल्ला शाखा	३० लाख	छ	करिव ९ लाख	कोमल धमला ९८४१६६७१२९	खेमराज निरौला ९८५२०५१७०७
२	चैनपुर नगरपालिका	अरुण, सभा, पिलुवा, हेवाँ	चैनपुर टुँडिखेल, क्याम्पस, पोखरी मंगलबारे, खराङ खेलमैदान, वानेश्वर डाँडा	छ	६ वडाको बनेको छ	समाज स्पर्श समिति	१५ लाख	छ	करिव ७ लाख	विदुर प्रसाद खनाल ९८५२०७७१११	राजन कार्की ९८४२१२६०८६
३	पाँचखपन नगरपालिका	हेवाँ, सभा, खेकुवा, कुसुवा खोला	पाँचखपन खेलमैदान	छैन	छैन	छैन	४० लाख	छैन (निर्णयले खर्च गरिन्छ)	४० लाख	छैन	नभएको
४	धर्मदेवी नगरपालिका	अरुण, पिलुवा, मायाँ खोला	मुढे डाँडा, आँखिभुईँ खेलमैदान, जरायोटाखेलमैदान, विहबारे खेलमैदान, तामाफोक खेलमैदान	छ	छैन	ने.रे.सो. उपशाखा मुढे	२० लाख	सामान्य मात्र छ	छैन	राजकपुर चौलागाईँ ९८४१६२६०८५	नभएको
५	मादी नगरपालिका	पिलुवा, मायाँ खोला	विद्यालय भवनहरू, स्वास्थ्य चौकी, क्याम्पस चौर, मुलखर्क खेलमैदान	छ	छैन	रेडक्रस उपशाखा	७ लाख	छ		आनन्द पोखेल ९८५२०७८१११	ई. सुमन दाहाल ९८४२१४७१९५

६	चिचिला गाउँपालिका	लंखुवा, गोपिनी, ठोकुवा, कागुवा, ओरड,		छैन	छैन	१९ लाख	३० लाख	छ	१९ लाख	प्रकाश मगर ९८४३७१६४८७	नभएको
७	सभापोखरी गाउँपालिका	सभा, लंखुवा, भोटी,	बाह्रविसे खेलमैदान र विद्यालयहरुमा रहेका खेलमैदान	छैन	छैन	छैन	१५ लाख	छ	८ लाख	बुकु प्र आचार्य ९८४१९०३१८१	नभएको
८	सिलिचोड गाउँपालिका	संखुवा, सिसुवा, खड्लुवा, बावुवा,	मानेटार, फुकुवा चौरी, नागीटार, वालामा डाँडागाउँ, विद्यालयहरु	छैन	छैन	छैन	४० लाख	छ	६ लाख	रामराज पौडेल ९७५२००६७७५	नभएको
९	मकालु गाउँपालिका	अरुण, बरुण, ईखुवा, पिखुवा, काँसुवा, ईप्सुवा	छैन	छ	छैन	छैन	४० लाख	छ	५ लाख ५० हजार	विनोद पोख्रेल ९८५२०९९५४२	नभएको
१०	भोटखोला गाउँपालिका	अरुण, बरुण, तिजु, खाड्दा, थोगुम	रघु जङ्गम खर्क, छुनातमु खर्क	छैन	छैन	छैन	छैन	छैन	छैन	सन्तोष पोख्रेल	नभएको

३.६. प्रकोप घटना पूर्वानुमान तथा पूर्वसूचना प्रणाली विश्लेषण

संखुवासभा जिल्लामा मौसम अनुरूप सम्भावित प्रकोपका घटना हुन सक्ने आंकलन गर्दै जिल्ला विपद् व्यवस्थापन समितिको संयोजकत्वमा बैठक बसी छलफल गर्ने, कार्ययोजना निर्माण तथा बिषयगत क्षेत्रहरुको पुर्वतयारी क्षमता अभिवृद्धिकालागि साभेदार गैह्रसरकारी संस्थासंगको सहकार्यमा विभिन्न गतिविधि संचालन हुदै आइरहेको छ । साथै स्थानीय पालिकाहरुको विपद् व्यवस्थापन तथा जलवायु उत्थानशील योजना निर्माण तथा अद्यावधिक गर्नकोलागि सूचना जारी गरीएको छ । जिल्लामा प्रकोपका कारण उत्पन्न संकटासन्नता अवस्थाको क्षति आंकलन गर्नकालागि जिल्ला प्रशासन कार्यालयमा जिल्ला आपतकालीन कार्यसंचालन केन्द्र संचालनमा रहेको छ ।

विपद् जोखिम न्यूनीकरण तथा व्यवस्थापनका कार्यहरु भईरहेको भएतापनि सूचना व्यवस्थापनलाई अझ चुस्त दुरुस्त राख्न जिल्लामा विपद् व्यवस्थापन श्रोत केन्द्रको आवश्यकता महशुस गरिएको छ । साथै तत्काल विपद्का घटनाको सूचना संकलनमा जिल्ला प्रहरी, स्थानीय तह (गाउँपालिका, नगरपालिका र जि.सस), नेपाल रेडक्रस सोसाइटीका शाखा/उपशाखाहरु र यथार्थ/आधिकारिक सूचना अद्यावधिकका लागी जिल्ला प्रशासन कार्यालय अन्तर्गत रहेको जिल्ला आपतकालीन कार्यसंचालन केन्द्र (DEOC) लाई जोडनु नितान्त आवश्यक देखिन्छ । कार्यान्वयनमा रहेको तर सोचे अनुरूप कार्य सम्पादन नभएको जिल्ला आपतकालीन कार्यसंचालन केन्द्रलाई अझ ब्यवस्थित, सक्रिय र थप क्षमतावान बनाउनु पर्ने आवश्यकता देखिएको छ । साथै जिल्ला स्थित स्थानीय तहका विपद् सम्पर्क व्यक्तिको विवरण निम्न बमोजिम तालिकामा प्रस्तुत गरीएको छ ।

३.७. सरोकारवाला निकाय, संस्थाहरुको विवरण लेखाजोखा

(क) संखुवासभा जिल्ला स्थित कार्यालय प्रमुखहरुको विवरण

क्र सं.	निकाय तथा संस्था	सम्पर्क पदाधिकारी	कार्यालयको टेलिफोन नं.	मोवाईल नं.
१	जिल्ला प्रशासन कार्यालय	प्रजिअ	०२९५६०१३३	९८५२०७७७७७
२	जिल्ला समन्वय समितिको कार्यालय	प्रमुख		९८५२०२३७४३ ९८४२०५१११२
३	पूर्वाधार कार्यालय	इन्जिनियर	०२९५६००४५	
४	जिल्ला प्रहरी कार्यालय	प्रहरी नायब उपरिक्षक	०२९५६०१९९	९८५२०७५५५
५	नेपाली सेना	मेजर	०२९५६०२८३	९८५२०५८२८३
६	सशस्त्र प्रहरी बल अरुण गुल्म	प्रहरी नायब उपरिक्षक	०२९५७०२४८	९८५१२७२२०५
७	सशस्त्र प्रहरी बल वेशक्याम्प			
८	कृषि ज्ञान केन्द्र	कार्यालय प्रमुख	०२९५६०४८७	९८५२०५८४८७
९	भेटेरीनरी अस्पताल तथा पशु सेवा विज्ञ केन्द्र	कार्यालय प्रमुख	०२९५६०१५९	९८५११५२७०५
१०	शिक्षा विकास तथा समन्वय केन्द्र	इकाई प्रमुख	०२९५६०१०५	९८४१३९८९०६
११	डिभिजन वन कार्यालय	डिभिजन वन अधिकृत	०२९५६०१३५	९८५२०५८१३५
१२	खानेपानी तथा सरसफाइ सम्पर्क कार्यालय	कार्यालय प्रमुख	०२९५६०११०	९८५२०२७४०८
१३	स्वास्थ्य कार्यालय	स्वास्थ्य प्रमुख	०२९५६०१८९	
१४	नेपाल टेलिकम	कार्यालय प्रमुख	०२९५६०२२२	

१५	राष्ट्रिय अनुसन्धान जिल्ला कार्यालय	अनुसन्धान अधिकृत	०२९५६०१५१
१६	नेपाल नागरिक उड्डयन प्राधिकरण	एअर ट्राफिक कन्ट्रोलर	०२९६३०२३८
१७	जिल्ला बाल कल्याण समन्वय समिति	अध्यक्ष	०२९५६०१३३
१८	जिल्ला अस्पताल	प्रमुख	९८५२०५८१८९
१९	मालपोत कार्यालय	मालपोत अधिकृत	०२९५६०१९६
२०	उत्तर दक्षिण (कोशी) सडक योजना		०२९५६०८११
२१	नेपाल खाद्य संस्थान	कार्यालय प्रमुख	०२९५६०२०१
२२	आयुर्वेद स्वास्थ्य केन्द्र		०२९५६०००१
२३	जिल्ला हुलाक कार्यालय		०२९५६०१५२
२४	मकालु बरुण राष्ट्रिय निकुञ्ज		०२९५६०१३६
२५	घरेलु तथा साना उद्योग विकास समिति	उद्योग अधिकृत	०२९५६०११३
२६	नेपाल विद्युत् प्राधिकरण	कार्यालय प्रमुख	०२९५६०१७८

(ख) संखुवासभा जिल्लामा कार्यरत गैरसरकारी संस्थाहरूको विवरण :

१	नेपाल रेडक्रस सोसाइटी, खाँदवारी	सभापति	०२९५६०१९०	९८५२०२३७१९
२	समाज स्पर्श समिति चैनपुर	अध्यक्ष	०२९५७००३९	
३	नेपाल पत्रकार महासङ्घ, सङ्खुवासभा	अध्यक्ष		९८५२०२३८७२
४	संखुवासभा उद्योग वाणिज्य सङ्घ	अध्यक्ष		९८५२०२३८६९
५	चैनपुर उद्योग वाणिज्य संघ	अध्यक्ष		९८५२०४५७४१
६	गैसस महासङ्घ जिल्ला शाखा	अध्यक्ष		९८४२०८०३२९
७	निर्माण व्यवसायी सङ्घ	अध्यक्ष		
८	नेपाल शिक्षक युनियन	अध्यक्ष		
९	प्याब्सन	अध्यक्ष		
१०	नेपाल ग्रामीण पूननिर्माण सस्था (RRN)	कार्यालय प्रमुख		
११	इन्सेक सङ्खुवासभा	प्रतिनिधि		९८५२०५८६६८
१२	एमनेष्टी इन्टरनेशनल	प्रतिनिधि		
१३	समाज विकास केन्द्र (SODEC)	अध्यक्ष	०२९५६००६२	
१४	शिलीचुड क्लव समाज विकास केन्द्र	अध्यक्ष	०२९५६०१०६	
१५	ग्रामीण विकास केन्द्र (RDC)	अध्यक्ष		
१६	द इष्ट फाउन्डेशन (TEF)	अध्यक्ष		
१७	मानव अधिकार वातावरण तथा जागरण मञ्च	अध्यक्ष		

१८	सामुदायिक विकास मञ्च	अध्यक्ष
१९	एफ एम रेडियोहरु	स्टेशन मेनेजर
२०	यातायात व्यवसायी संस्था	अध्यक्ष
२१	औषधी व्यवसायी सङ्घ	अध्यक्ष

(ग) संखुवासभा जिल्लाका विभिन्न कार्यालयहरुका विपद व्यवस्थापन सम्पर्क व्यक्तिहरुको विवरण

कार्यालय	सम्पर्क व्यक्ति	पद	मोवाईल	ईमेल
जिल्ला प्रशासन कार्यालय	मोहनमणि घिमिरे	सहायक प्र.जि.अ.	९७४२०३५४७६	
जिल्ला प्रहरी कार्यालय	मिन बहादुर लामा	प्र.ना.उ.	९८५२०७५५५५	
सशस्त्र प्रहरी बल	बासुदेव महत	स.प्र.ना.उ.	९८५११४२४३४ ९८५१२७२२०५	
नेपाली सेना	सुमन श्रेष्ठ	मेजर	९८५२०५८२८३	
नेपाल रेडक्रस सोसाईटी	सरोज बज्राचार्य	सभापति	९८५२०२३७१९ ०२९ ५६०१९०	
राष्ट्रिय अनुसन्धान	सरोज पराजुली	प्र.अ.अ.	९८५२०९९९५१	
समाज स्पर्श समिति	भिषण शाक्य	कार्यक्रम संयोजक	९८५२०५१२७३	

(घ) संखुवासभा जिल्लाका निर्वाचित स्थानीय पदाधिकारीहरुको सम्पर्क नम्बरहरु :

सि.नं.	स्थानीय तह	पदाधिकारीको नामथर	पद	सम्पर्क नम्बर
१	खाँदबारी नगरपालिका	मुरारी प्रसाद खतिवडा	प्रमुख	०२९५६०१४१/९८५२०५१९६५
		डेगेश्वरी श्रेष्ठ	उपप्रमुख	९८६०६२१९२७
२	पाँचखपन नगरपालिका	विपिन राई	प्रमुख	९८४२०५३२००
		भिमदेवी राई	उपप्रमुख	९८४२०७९७४२
३	चैनपुर नगरपालिका	भरत खत्री	प्रमुख	०२९५७०१३१ / ९८४२१०६७५५
		मुना श्रेष्ठ	उपप्रमुख	९८४२१९४३२४
४	मादी नगरपालिका	विदुर लिङ्थेप	प्रमुख	०२९६८०३२३ / ९८५२०७८१११
		उर्मिला सुवेदी	उपप्रमुख	९८४२२१५५७५
५	धर्मदेवी नगरपालिका	रमेश कुमार जिमि	प्रमुख	९८५२०४९९७३
		शोभा घिमिरे	उपप्रमुख	९८४२३२९९३३
६	चिचिला गाउँपालिका	पासाङ नुर्वु शेर्पा	अध्यक्ष	०२१६२०७७० / ९७५२००६५५०
		यदुकुमारी राई	उपाध्यक्ष	९८६०५३१९११
७	सभापोखरी गाउँपालिका	रत्न बहादुर सुब्बा	प्रमुख	०२९४१३०९०/९८४२२८४८९१
		सीता दाहाल	उपाध्यक्ष	९८५२०९९९१०
८	शिलिचोड गाउँपालिका	राम बहादुर राई	प्रमुख	९७५२००६८७८
		लालकुमारी राई	उपाध्यक्ष	९८४२०५०८२९

९	मकालु गाउँपालिका	चमेली राई	का.वा.अध्यक्ष	९८६२३२७०४७
१०	भोटखोला गाउँपालिका	तेम्बा भाटे	प्रमुख	९७४९६३३३९०
		पान्जाम भोटे	उपाध्यक्ष	९७४२१०७०७२

(ड) नेपाली सेनाको बिभिन्न स्थानमा रहेका युनिटका प्रमुखहरूको विवरण

सि.नं.	युनिटको नाम	प्रमुखको नामथर	सम्पर्क नम्बर	कार्यालयको नम्बर
१	श्री बराहदल गुल्म	सेनानी श्री सुमन श्रेष्ठ	९८५२०५८२८३	०२९ ५६०१३१
२	श्री नयां रणभिम गुल्म	सेनानी श्री विनोद काफ्ले	९८४१०३९८४४	०२६ ६९१६३९

(च) जिल्लाको बिभिन्न स्थानमा रही कार्यरत नेपाल प्रहरीका कार्यालयका प्रमुखहरूको विवरण:-

सि.नं.	प्रहरी युनिटको नाम	ठेगाना	दर्जा	प्रमुखको नाम थर	सम्पर्क नम्बर	कार्यालयको सम्पर्क नं.	दरबन्दी संख्या	कार्यरत संख्या
१	जिप्रका संखुवासभा	खा.न.पा. १	प्रनाउ	मिम बहादुर लामा	९८५२०७५५५५	९८५२०९०१८१	१००	१२०
२	ईप्रका याफु (ख)	सिलिचोड गा.पा. ५	प्रसनि	नरेन्द्र प्रसाद चौधरी	९८६२९२८२१८	९७४२१२४३२१	२३	५
३	प्रचौ सिसुवाटार	सिलिचोड गा.पा. २	प्रसनि	जोसेफ तावा	९८१४०९२९३७	९७४२१२४३२३	१०	९
४	प्रचौ ताम्कू	सिलिचोड गा.पा. ३	प्रसनि	गोम बहादुर सुनुवार	९८४२२३३७०८	९८६२३६३८६८	१०	८
५	प्रचौ चन्दनपुर	खा.न.पा. ११	प्रसनि	बेद बहादुर थापा	९८०२७८१८१३	९८६२३६३८६७	१०	५
६	प्रचौ बाह्रबिसे	सभापोखरी गा.पा.	प्रसनि	निल कुमार श्रेष्ठ	९८१९०८१५४४	०२९-४१३०८५	१०	७
७	प्रचौ नुम	मकालु गा.पा. ५	प्रनानि	टिकाराम राई	९८४२२२८८८१	९८६२३६३८६९	१०	१०
८	प्रचौ चिचिला	चिचिला गा.पा. १	प्रसनि	गोविन्द खत्री	९८०४९२८६६३	०२१-६९६३४१	१४	६
९	बिसुगार्ड तुम्लिङटार	खा.न.पा. ९	प्रनानि	संजय नेउपाने	९८५२०९००८९	९८६२३६३८७१	१५	११
१०	कासुगार्ड संखुवासभा	खा.न.पा. १	प्रसनि	गंगाराज राई	९८०४८३४५५६		२०	१५
११	प्र.जि.अ.नि.गार्ड संखुवासभा	खा.न.पा. ७	प्रह	अर्जुन सापकोटा	९८४२०८०३३४	नभएको	६	६
१२	अप्रपोष्ट मानेभञ्ज्याङ	खा.न.पा. ३	प्रसनि	दुर्गा प्रसाद बास्तोला	९८६३६७१५२७	९८६२३६३८३७	०	६
१३	अप्रपोष्ट धुपु	सभापोखरी गा.पा. १	प्रसनि	भक्त बहादुर लिम्बु	९८०५३४९६२६	९८६२३६३८३४	०	५

१४	अप्रपोष्ट सभाखोला	चै.न.पा. ११	प्रसनि	सुबिन्द्र राई	९८०४९८२०२९	९८६२३६३८३५	०	६
१५	अप्रपोष्ट चेवाबेशी	खा.न.पा. २	प्रसनि	ज्ञान बहादुर श्रेष्ठ	९८६२१४००९६	९८६२३६३८३६	०	६
१६	अप्रवेस फ्याक्सिन्दा दोभान		प्रनानि	दिल बाहदुर तामाड	९८५२०९०५१४	नभएको	०	१४
१७	अप्रवेस पुखुवा दोभान	चिचिला गा.पा. ३	प्रसनि	देव नारायण मेहता	९८०७३०६७९०	नभएको	०	१४
१८	अप्रवेस तुम्लिडटार अरूण तेम्रो प्रशासनिक भवन	खा.न.पा. ९	प्रसनि	प्रदिप गिरी	९८४२०८३९१७	नभएको	०	१५
१९	अजिट्राप्रका संखुवासभा	खा.न.पा. १	प्रसनि	मान बहादुर खत्री	९८४१२४३०५१	९८६२२८०४४०	०	४
ईप्रका चैनपुर मातहत								
१	ईप्रका चैनपुर (क)	चै.न.पा. ६	प्रनानि	बलराम यादव	९८५२०५१२७९	०२९-५७०१००	४४	३७
२	ईप्रका आँखिभुई (ख)	धर्मदेवी न.पा. ७	प्रसनि	लोकनाथ काफ्ले	९८४२४४५३७८	९८११०६९००२	२३	७
३	ईप्रका गुफापोखरी (ख)	चै.न.पा. १	प्रसनि	दिपक राई	९८०५३३८५७१	९८१९३०३८००	२३	५
४	प्रचौ मुडेशनिशचरे	धर्मदेवी न.पा. ३	प्रनानि	लाल बहादुर श्रेष्ठ	९८५२०९०२३०	०२९-४१४००१	१०	६
५	प्रचौ मादिमुलखर्क	मादी न.पा. १	प्रनानि	बुधेश्वर मण्डल	९७४२१२०५२२	९८६२३६३८५३	१०	५
६	प्रचौ मादिराम्बेनी	मादी न.पा. ४	प्रनानि	श्रीचन् यादव	९८४२८६५९२६	९८६२३६३८६२	१०	८
७	प्रचौ नुनढाकी	चै.न.पा. १	प्रसनि	उमानन्द सुनरैत	९८०१५०१७०६	९८११०६०९०९	१०	५
८	प्रचौ खराड	चै.न.पा. १०	प्रसनि	प्रकाश लिम्बु	९८१७९०२२१७	९८६२३६३८५१	१०	६
९	प्रचौ वाना	पाँचखपन न.पा. ७	प्रनानि	रेश बहादुर बस्नेत	९८४९८३६७३३	०२९-४११०६८	१०	९
१०	अप्रपोष्ट पिलुवाखोला	चै.न.पा. ९	प्रह	बिनोद खड्का	९८६२०३१६७४	९८१९३०३३००	०	४
११	अप्रपोष्ट याख्खाचौक	धर्मदेवी न.पा. ४	प्रसनि	राजन कुमार प्रधान	९८६२९४१०११	९८६२३६३८६३	०	६

१२	अप्रपोष्ट सिद्धपोखरी	चै.न.पा. ३	प्रसनि	उमानाथ भट्टराई	९७४१४४९००४	९८६२३६३८५२	०	५
१३	अप्रपोष्ट टुटेदेउराली	धर्मदेवी न.पा. ३	प्रसनि	चन्द्रिका कुमार श्रेष्ठ	९८४२०२९०९३	९८६२३६३८६४	०	७
ईप्रका हेदाडना मातहत								
१	ईप्रका हेदाडना (क)	मकालु गा.पा. ३	प्रनि	रामेश्वर पण्डित	९८५२०९०३६६	९७४१४३८६३०	२९	२०
२	ईप्रका हटियागोला (ख)	भोटखोला गा.पा. ३	प्रनानि	राजेन्द्र प्रसाद न्यौपाने	९८०१५४१०३७	९७४५१५८४४८	१८	८
३	सिप्रचौ किमाथाडका (ख)	भोटखोला गा.पा. १	प्रनानि	धन बहादुर बस्नेत	९८६२८१४३७९	९७४२१२४४५९	१८	६
४	प्रचौ थुदाम	भोटखोला गा.पा. २	प्रसनि	आश नारायण माझी थारु	९८४२८४१८२३	९७४२१२४४५८	१३	५
५	प्रचौ चेपुवा	भोटखोला गा.पा. २	प्रसनि	हरी कुमार पुरी	९८५२०९०६५२	९७४२१२४४५७	१०	५
६	प्रचौ श्याक्सलागोला	भोटखोला गा.पा. ४	प्रसनि	भिम प्रसाद तामाड	९८४२३३००२६	०२१(६९६३४४	१०	७
७	प्रचौ मकालु	मकालु गा.पा. २	प्रसनि	महिन्द्र बहादुर काकी	९८४२१७६८६६	९७४२१२४४६०	१०	६
जम्मा							४८६	४३९

(छ) संखुवासभा जिल्ला स्थित स.प्र.बल नेपालको युनिटको सम्पर्कनम्बर विवरणहरू

सि.नं.	युनिटको नाम, ठेगाना	प्रमुखको नामथर	दर्जा	सम्पर्क नम्बर	कार्यालयको सम्पर्क नम्बर
१	सशस्त्र प्रहरीबल नेपाल नं ४ गुल्म अरुण	बाशुदेव महत	स.प्र.ना.उ	९८५११४२४३४	९८५१२७२२०५
२	सशस्त्र प्रहरीबल नेपाल, जिल्ला सदरमुकाम सुरक्षा वेस मानेभञ्ज्याङ्ग	देवराम राई	स.प्र.नि.	९८४१२०९४६५	९८५१२७२५३९
३	सशस्त्र प्रहरीबल नेपाल, विमानस्थल सुरक्षा वेस तुम्लिङ्गटार	पर्शुराम कटुवाल	स.प्र.ना.नि.	९८१६३२८०१३	९७४२७४७९४१

(ज) संखुवासभा जिल्लामा सक्रिय संचारकर्मीहरूको सम्पर्क नम्बर

सि.नं	नाम	पत्रिका	मोबाईल नं.	ईमेल
१	ईन्द्र गिरी	इमेज टि.भी.	९८५२०२३८७२	

२	गंगा विष्ट	नेपाल टेलीभिजन	९८४२१०८१००
३	अनिस विष्ट	अन्नपूर्ण दैनिक	९८५२०५१५३२
४	कृष्णराज शाक्य	खाँदवारी एफ.एम.	९८५२०५१५५२
५	दिपेन्द्र शाक्य	कान्तिपुर टि.भी.	९८५२०२३९०६
६	प्रेम निरौला	पाख्रिबास एफ.एम.	९८५२०५१९३३
७	सुजन बज्राचार्य	राष्ट्रिय समाचार समिति	९८५२०५१९९९

(भक) जिल्लामा कार्यरत स्थानीय स्तरको संघ संस्थाहरूको विवरण

सि.नं.	संघ संस्थाहरूको नाम	ठेगाना	सम्पर्क व्यक्ति	सम्पर्क नम्बर
१	संखुवासभा समाज हडकड	खाँदवारी	टिकाराम गुरुङ्ग	९८४२०७८६०३
२	खाँदवारी शाक्य समाज	खाँदवारी	किरण शाक्य	९८५२०२३७७९
३	एकल महिला समाज	खाँदवारी	महेश्वरा श्रेष्ठ	९८४२४०६०५५
४	चेम्बर अफ कमर्स	खाँदवारी	सुमन श्रेष्ठ	९८५२०५१५१२
५	खाँदवारी युथ क्लव	खाँदवारी	मिलन श्रेष्ठ	
६	एडभान्स क्लव	मानेभञ्ज्याङ्ग	ईश्वर घिमिरे	९८५२०५१९६३
७	सेकाहा सामुदायिक क्लव	सेकाहा	विनोद गुरुङ्ग	९८४२१०८२७२
८	नेपाल स्काउट	खाँदवारी	कृष्ण प्रसाद तामाङ्ग	९८५२०००५००
९	बोधिजागृत महिला संस्था	चैनपुर	मनमार्थी तामाङ्ग	९८४२१९३१३९
१०	नारी एकता अभियान सञ्जाल	चैनपुर	एलिना श्रेष्ठ	
११	परिवर्तनका लागि युवा	चैनपुर	युवराज ताम्राकार	९८५२०५१२२७
१२	चैनपुर समाजसेवा युवा क्लव	चैनपुर	रञ्जन श्रेष्ठ	९८५२०५१२०१
१३	सिद्धकाली महिला सशक्तिकरण समिति	चैनपुर	हेमकुमारी चौहान	९८४२५१८०९४
१४	सिर्जनशिल सामुदायिक विकास केन्द्र	खाँदवारी	राधा बस्नेत	९८४२०७६८२७
१५	महिला मानव रक्षक सञ्जाल	खाँदवारी	महेश्वरा श्रेष्ठ	९८४२४०६०५५
१६	नेपाल प्रगतिशिल महिला समाज	खाँदवारी	सुशिला घिमिरे	९८४२५९५२१८
१७	अन्तरपार्टी महिला सञ्जाल	खाँदवारी	लक्ष्मी दुङ्गाना	९८४२१२६३०५
१८	लोकतान्त्रिक महिला मञ्च	खाँदवारी	शिला मास्के	
१९	नेपाल रेडक्रस सोसाइटी उपशाखा	चैनपुर	टिकाराम शाही	
२०	नेपाल रेडक्रस सोसाइटी उपशाखा	खराङ्ग	धर्मराज पाण्डे	
२१	नेपाल रेडक्रस सोसाइटी उपशाखा	वाना	गोपाल कुमार श्रेष्ठ	
२२	नेपाल रेडक्रस सोसाइटी उपशाखा	आँखिभूईँ		
२३	नेपाल रेडक्रस सोसाइटी उपशाखा	मादी	मदन कुमार दाहाल	
२४	नेपाल रेडक्रस सोसाइटी उपशाखा	मूलखर्क		
२५	नेपाल रेडक्रस सोसाइटी उपशाखा	सित्तलपाटी		

२६	नेपाल रेडक्रस सोसाइटी उपशाखा	मामलिङ्ग
२७	नेपाल रेडक्रस सोसाइटी उपशाखा	खाँदवारी १
२८	नेपाल रेडक्रस सोसाइटी उपशाखा	ढुङ्गेधारा
२९	नेपाल रेडक्रस सोसाइटी उपशाखा	तुम्लिङटार
३०	नेपाल रेडक्रस सोसाइटी उपशाखा	धुपु हरेलो
३१	नेपाल रेडक्रस सोसाइटी उपशाखा	तामाफोक मुढे शनिश्चरे

३.८ मानवीय विषयगत क्षेत्रहरूको लेखाजोखा :

३.८.१ विषयगत क्षेत्र (Cluster) को परिचय :

विपद्बाट प्रभावितलाई आधारभूत मानवीय सेवा उपलब्ध गराउने सन्दर्भमा विशेषज्ञता तथा कार्यक्षेत्रका आधारमा जिम्मेवारीको बाँडफाड नै विषयगत क्षेत्रको रूप हो । उद्धार तथा राहत, सूचना व्यवस्थापन, खाद्यान्न, आवास, खानेपानी, सरसफाइ तथा स्वास्थ्य प्रबर्द्धन, सुरक्षाजस्ता विषयमा विशेषज्ञता हासिल गरेको समूहले आ-आफ्नो क्षेत्रको जिम्मेवारी लिँदा मानवीय सहयोगको कार्य व्यवस्थित र प्रभावकारी बन्छ । अतः क्षेत्रगत अवधारणालाई विपद्बाट विस्थापित समुदायलाई उपलब्ध गराउने मानवीय सहयोग विशेषज्ञता प्राप्त निकाय तथा संस्थाको नेतृत्वमा उपलब्ध गराउने गरी गरिएको कार्यविभाजन भनेर पनि बुझ्न सकिन्छ । क्षेत्रगत अवधारणाका प्रमुख विशेषता निम्नअनुसार रहेका छन् :

- विपद्को समयमा प्रभावित र प्रभावित समुदायसम्म आफ्नो उपस्थिति कायम राख्छ ।
- प्रतिकार्य (खोज, उद्धार र राहत व्यवस्थापन) प्रक्रियामा विशेषज्ञताको उपयोग हुन्छ ।
- मानवीय सहयोगलाई प्रभावकारी, जिम्मेवारी र उत्तरदायी बनाउने कार्यलाई सुनिश्चित गर्छ ।
- मानवीय सहयोगका क्षेत्रको पहिचान गरी त्यसअनुरूप सहयोगको खाका तयार गर्छ ।
- प्रतिकार्यमा देखिएका कमीकमजोरीमा सुधार गरी कार्ययोजनाको समीक्षा गर्दै आवश्यकता अनुसार जिम्मेवारी निर्धारण तथा परिमार्जन गर्छ ।

३.८.२ विषयगत क्षेत्रको उद्देश्य

विषयगत क्षेत्रका प्रमुख उद्देश्य निम्नअनुसार रहेका छन् :

- क्षेत्रगत रूपमा मानवीय सहयोगलाई प्रभावकारी बनाउनु,
- आपत्कालीन पूर्वतयारीलाई चुस्त र कार्यान्वयन योग्य बनाउनु,
- क्षेत्रगत समस्याको लेखाजोखा र समाधानका उपायको लागि विशेषज्ञ परिचालन गर्नु,
- समन्वय र समझदारी अभिवृद्धि गर्नु,
- क्षेत्रगत ज्ञान, सीप, प्रविधिको प्रभावकारी कार्यान्वयन गर्नु ।

३.८.३ विषयगत क्षेत्रको नेतृत्व गर्ने निकाय र सदस्यहरू

यस योजनामा निम्नअनुसार ८ वटा विषयगत क्षेत्र निर्धारण गरिएको छ । विषयगत क्षेत्रको नेतृत्व गर्ने निकायले अन्य सदस्यसँग समन्वय गरी काम गर्नेछन् :

(१) खोज, उद्धार र सूचना, समन्वय तथा लेखाजोखा

क्र सं.	निकाय तथा संस्था	नाम	पद	फोन / मोबाइल
१	जिल्ला प्रशासन कार्यालय	जीवन कुमार दुलाल	प्र.जि.अ.	०२९५६०१३३ ९८५२०७७७७७
२	जिल्ला प्रशासन कार्यालय	श्री मोहनमणि धिमिरे	स.प्र.जि.अ.	०२९५६०१३४ ९७४२०३५४६७
३	जिल्ला समन्वय समितिको कार्यालय	श्री चोलाराज दंगाल	जि.स.अ.	०२९५६०१४४ ९८५२०७८२२२
४	जिल्ला प्रहरी कार्यालय	श्री मिम बहादुर लामा	प्रनाउ	०२९५६०१९९ ९८५२०७५५५५
५	नेपाली सेना	श्री सुमन श्रेष्ठ	सेनानी	०२९५६०२८३ ९८५२०५८२८३
६	सशस्त्र प्रहरी बल	श्री बासुदेव महत	सप्रनाउ	०२९५७०२४८ ९८५१२७२२०५
७	नेपाल रेडक्रस सोसाइटी	सरोज बज्राचार्य	सभापति	०२९५६०१९० ९८५२०२३७१९
८	नेपाल पत्रकार महासङ्घ, सङ्खुवासभा	श्री ईन्द्र गिरी	अध्यक्ष	९८५२०२३८७२
९	उद्योग वाणिज्य सङ्घ	श्री युवराज शाक्य	अध्यक्ष	९८५२०२३८६९
१०	नेपाल टेलिकम, खाँदवारी	श्री राधारमण भट्टराई	प्रमुख	०२९५६०२२२ ९८५१२०१९२२
११	नेपाल टेलिकम, चैनपुर	श्री तीलकराम चौधरी	प्रमुख	०२९५७०२२२ ९८५२०२६१७७
१२	खाँदवारी नगरपालिका	मुरारी प्रसाद खतिवडा	प्रमुख	०२९५६०१४१ ९८५२०५१९६५
१३	पाँचखपन नगरपालिका	विपिन राई	प्रमुख	९८४२०५३२००
१४	चैनपुर नगरपालिका	भरत खत्री	प्रमुख	०२९५७०१३१ ९८४२१०६७५५
१५	मादी नगरपालिका	विदुर लिङ्गथेप	प्रमुख	०२९६८०३२३ ९८५२०७८१११
१६	धर्मदेवी नगरपालिका	रमेश कुमार जिमि	प्रमुख	९८५२०४९९७३
१७	चिचिला गाउँपालिका	पासाङ नुर्बु शेर्पा	प्रमुख	०२१६२०७७० ९७५२००६५५०
१८	सभापोखरी गाउँपालिका	रत्न बहादुर सुब्बा	प्रमुख	०२९४१३०९० ९८४२२८४८९१
१९	शिलिचोड गाउँपालिका	राम बहादुर राई	प्रमुख	९७५२००६८७८
२०	मकालु गाउँपालिका	चमेली राई	का.वा.प्रमुख	९८६२२८०१८८
२१	भोटखोला गाउँपालिका	तेम्बा भाटे	प्रमुख	९७४९६३३३९०

२२	नेपाल स्काउट	दुर्गा विष्ट
----	--------------	--------------

२. खाद्य तथा कृषि कार्यक्रम (Food and Agriculture Programme)

क्र सं.	निकाय तथा संस्था	नाम	पद	फोन नं.
१	कृषि ज्ञान केन्द्र	श्री गोविन्द आचार्य	प्रमुख	०२९५६०४८७ ९८५२०५८४८७
२	जिल्ला समन्वय समिति	श्री मित्रलाल लम्साल	योजना अधिकृत	०२९५६०१४४ ९८५१२००४३०
३	भेटेरिनरी अस्पताल तथा पशु सेवा विज्ञ केन्द्र	श्री घट्टराज कट्टेल	प्रमुख	०२९५६०१५९ ९८४२१८६९८०
४	नेपाल रेडक्रस सोसाइटी	सरोज बज्राचार्य	सभापति	०२९५६०१९० ९८५२०२३७१९
५	नेपाल खाद्य संस्थान जिल्ला शाखा	श्री शिशिर सुवेदी	प्रमुख	०२९५६०२०१ ९८४२०९५३५९
६	गैसस महासङ्घ	विनोद सुब्बा गुरुङ	अध्यक्ष	९८४२०८०३२९
७	उद्योग वाणिज्य सङ्घ	युवराज शाक्य	अध्यक्ष	९८५२०२३८६९
८	समाज स्पर्श समिति चैनपुर	लव कुमार श्रेष्ठ	अध्यक्ष	०२९५७००३९
९	खाँदबारी नगरपालिका	मुरारी प्रसाद खतिवडा	प्रमुख	०२९५६०१४१ ९८५२०५१९६५
१०	पाँचखपन नगरपालिका	विपिन राई	प्रमुख	९८४२०५३२००
११	चैनपुर नगरपालिका	भरत खत्री	प्रमुख	०२९५७०१३१ ९८४२१०६७५५
१२	मादी नगरपालिका	विदुर लिङ्थेप	प्रमुख	०२९६८०३२३ ९८५२०७८१११
१३	धर्मदेवी नगरपालिका	रमेश कुमार जिमि	प्रमुख	९८५२०४९९७३
१४	चिचिला गाउँपालिका	पासाड नुर्वु शेर्पा	अध्यक्ष	०२१६२०७७० ९७५२००६५५०
१५	सभापोखरी गाउँपालिका	रत्न बहादुर सुब्बा	अध्यक्ष	०२९४१३०९० ९८४२२८४८९१
१६	शिलिचोड गाउँपालिका	राम बहादुर राई	अध्यक्ष	९७५२००६८७८
१७	मकालु गाउँपालिका	चमेली राई	का.वा. अध्यक्ष	९८६२२८०१८८
१८	भोटखोला गाउँपालिका	तेम्बा भाटे	अध्यक्ष	९७४९६३३३९०
१९	सुआहारा कार्यक्रम		संयोजक	

३. आवास तथा गैरखाद्य सामग्री (Shelter and Non food Item)

क्र सं.	निकाय तथा संस्था	नाम	पद	फोन नं.
---------	------------------	-----	----	---------

१	नेपाल रेडक्रस सोसाइटी	सरोज बज्राचार्य	सभापति	०२९५६०१९० ९८५२०२३७१९
२	पूर्वाधार विकास कार्यालय	श्री गंगा सागर यादव	प्रमुख	०२९५६००४५ ९८५२०६०७१२
३	शिक्षा विकास तथा समन्वय इकाई	श्री केशव भट्टराई	इकाई प्रमुख	०२८५६०१०५/४५५ ९८६२१३८२२४
४	गैसस महासङ्घ सङ्खुवासभा	श्री विनोद सुब्बा	अध्यक्ष	९८४२०८०३२९
५	डिभिजन वन कार्यालय	श्री इन्द्रमणि भण्डारी	डि.ब.अ.	०२९५६०१३५ ९८५२०५८१३५
६	सामुदायिक वन उपभोक्ता महासङ्घ	श्री लक्ष्मी चापागाई	का.वा.अध्यक्ष	९८४२०६२८८९
७	निर्माण व्यवसायी सङ्घ	श्री कुल बहादुर श्रेष्ठ	अध्यक्ष	९८५११२४१०५
८	समाज स्पर्स समिति	श्री लव कुमार श्रेष्ठ	अध्यक्ष	०२९५७००३९
९	उद्योग वाणिज्य सङ्घ	श्री युवराज शाक्य	अध्यक्ष	९८५२०२३८६९
१०	खाँदबारी नगरपालिका	श्री मुरारी प्रसाद खतिवडा	प्रमुख	०२९५६०१४१ ९८५२०५१९६५
११	पाँचखपन नगरपालिका	श्री विपिन राई	प्रमुख	९८४२०५३२००
१२	चैनपुर नगरपालिका	श्री भरत खत्री	प्रमुख	०२९५७०१३१ ९८४२१०६७५५
१३	मादी नगरपालिका	श्री विदुर लिङ्गथेप	प्रमुख	०२९६८०३२३ ९८५२०७८१११
१४	धर्मदेवी नगरपालिका	श्री रमेश कुमार जिमि	प्रमुख	९८५२०४९९७३
१५	चिचिला गाउँपालिका	श्री पासाड नुर्वु शेर्पा	प्रमुख	०२१६२०७७० ९७५२००६५५०
१६	सभापोखरी गाउँपालिका	श्री रत्न बहादुर सुब्बा	प्रमुख	०२९४१३०९० ९८४२२८४८९१
१७	शिलिचोड गाउँपालिका	श्री राम बहादुर राई	प्रमुख	९७५२००६८७८
१८	मकालु गाउँपालिका	श्री चमेली राई	का.वा.प्रमुख	९८६२२८०१८८
१९	भोटखोला गाउँपालिका	श्री तेम्बा भाटे	प्रमुख	९७४९६३३३९०

४. खानेपानी, सरसफाइ तथा स्वच्छता प्रवर्द्धन (WASH)

क्र सं.	निकाय तथा संस्था	नाम	पद	फोन नं.
१	जिल्ला खानेपानी तथा सरसफाइ सब डिभिजन कार्यालय	श्री विकास काफ्ले	प्रमुख	०२९५६०११० ९८५२०५०२३४
२	जिल्ला समन्वय समिति	श्री चोलाराज दंगाल	यो.अ.	०२९५६०१४४ ९८५२०७८२२२
३	जिल्ला स्वास्थ्य कार्यालय	श्री कपलेश्वर प्र. साह	प्रमुख	०२९५६०१८९

				९८५२०५८१८९
४	जिल्ला पूर्वाधार कार्यालय	श्री गंगासागर यादव	प्रमुख	०२९५६००४५ ९८५११९५७८२
५	नेपाल रेडक्रस सोसाइटी	सरोज बज्राचार्य		०२९५६०१९० ९८५२०२३७१९
६	खाँदबारी अस्पताल	डा. लक्ष्मण खड्का		९८५२०३८१८८
७	खाँदबारी नगरपालिका	मुरारी प्रसाद खतिवडा	प्रमुख	०२९५६०१४१ ९८५२०५१९६५
८	पाँचखपन नगरपालिका	विपिन राई	प्रमुख	९८४२०५३२००
९	चैनपुर नगरपालिका	भरत खत्री	प्रमुख	०२९५७०१३१ ९८४२१०६७५५
१०	मादी नगरपालिका	विदुर लिङ्थेप	प्रमुख	०२९६८०३२३ ९८५२०७८१११
११	धर्मदेवी नगरपालिका	रमेश कुमार जिमि	प्रमुख	९८५२०४९९७३
१२	चिचिला गाउँपालिका	पासाङ नुर्वु शेर्पा	प्रमुख	०२१६२०७७० ९७५२००६५५०
१३	सभापोखरी गाउँपालिका	रत्न बहादुर सुब्बा	प्रमुख	०२९४१३०९० ९८४२२८४८९१
१४	शिलिचोड गाउँपालिका	राम बहादुर राई	प्रमुख	९७५२००६८७८
१५	मकालु गाउँपालिका	श्री चमेली राई	का.वा.प्रमुख	९८६२२८०१८८
१६	भोटखोला गाउँपालिका	तेम्बा भाटे	प्रमुख	९७४९६३३३९०
१७	सुआहारा कार्यक्रम	भरत शर्मा	WASH अधिकृत	९८०१२४८६१८
१८	सामुदायिक विकास मञ्च (RDC)	नारायण कटुवाल	अध्यक्ष	९८४२१०५५२६
१९	समाज विकास केन्द्र (SODEC)	मेनुका श्रेष्ठ	अध्यक्ष	९८४२०२९१८०

५ स्वास्थ्य, पोषण (Health and Nutrition)

क्र सं.	निकाय तथा संस्था	नाम	पद	फोन नं.
१	स्वास्थ्य कार्यालय	श्री कपलेश्वर प्रसाद साह	प्रमुख	०२९५६०१८९ ९८५२०५८१८९
२	जिल्ला अस्पताल	श्री डा. लक्ष्मण खड्का	प्रमुख	९८५२०३८१८८
३	नेपाल रेडक्रस सोसाइटी	श्री सरोज बज्राचार्य	सभापति	०२९५६०१९०
४	नेपाल महिला स्वास्थ्य स्वयंसेवी संघ		अध्यक्ष	
५	आयुर्वेद स्वास्थ्य केन्द्र	श्री भोला शाह	अ. चि.	०२९५६०००१ ९८५११५२७०५
६	खाँदबारी नगरपालिका	मुरारी प्रसाद खतिवडा	प्रमुख	०२९५६०१४१

				९८५२०५१९६५
७	पाँचखपन नगरपालिका	विपिन राई	प्रमुख	९८४२०५३२००
८	चैनपुर नगरपालिका	भरत खत्री	प्रमुख	०२९५७०१३१ ९८४२१०६७५५
९	मादी नगरपालिका	विदुर लिडथेप	प्रमुख	०२९६८०३२३ ९८५२०७८१११
१०	धर्मदेवी नगरपालिका	रमेश कुमार जिमि	प्रमुख	९८५२०४९९७३
११	चिचिला गाउँपालिका	पासाड नुर्बु शेर्पा	प्रमुख	०२१६२०७७० ९७५२००६५५० ९७४१४३२५२२
१२	सभापोखरी गाउँपालिका	रत्न बहादुर सुब्बा	प्रमुख	०२९४१३०९० ९८४२२८४८९१
१३	शिलिचोड गाउँपालिका	राम बहादुर राई	प्रमुख	९७५२००६८७८
१४	मकालु गाउँपालिका	श्री चमेली राई	प्रमुख	९८६२२८०१८८
१५	भोटखोला गाउँपालिका	तेम्बा भाटे	प्रमुख	९७४९६३३३९०
१६	सुआहारा		पोषण अधिकृत	

६ संरक्षण (Protection)

क्र सं.	निकाय तथा संस्था	नाम	पद	फोन नं.
१	जिल्ला समन्वय समिति	श्री चोलाराज दंगाल	समन्वय अधिकारी	९८५२०७८२२२
२	नेपाल प्रहरी	श्री मिम बहादुर लामा	प्रनाउ	०२९५६०१९९ ९८५२०७५५५५
३	मनकामना आश्रम			
४	सिर्जनशील सामुदायिक विकास केन्द्र			
५	हिमाली एजुकेशन सेन्टर			
६	जिल्ला अपांग संघ			
७	एकल महिला समूह			
८	जेष्ठ नागरिक मञ्च			
९	नेपाल बार एसोसिएसन, संखुवासभा			
१०	मकालु त्रिशक्ति समूह			
११	खाँदबारी नगरपालिका	मुरारी प्रसाद खतिवडा	प्रमुख	०२९५६०१४१ ९८५२०५१९६५
१२	पाँचखपन नगरपालिका	विपिन राई	प्रमुख	९८४२०५३२००
१३	चैनपुर नगरपालिका	भरत खत्री	प्रमुख	०२९५७०१३१ ९८४२१०६७५५

१४	मादी नगरपालिका	विदुर लिडथेप	प्रमुख	०२९६८०३२३ ९८५२०७८१११
१५	धर्मदेवी नगरपालिका	रमेश कुमार जिमि	प्रमुख	९८५२०४९९७३
१६	चिचिला गाउँपालिका	पासाड नुर्वु शेर्पा	प्रमुख	०२१६२०७७० ९७५२००६५५०
१७	सभापोखरी गाउँपालिका	रत्न बहादुर सुब्बा	प्रमुख	०२९४१३०९० ९८४२२८४८९१
१८	शिलिचोड गाउँपालिका	राम बहादुर राई	प्रमुख	९७५२००६८७८
१९	मकालु गाउँपालिका	चमेली राई	का.वा.प्रमुख	९७४१४२६१०३ ९८६२३२७०४७
२०	भोटखोला गाउँपालिका	तेम्बा भोटे	प्रमुख	९७४९६३३३९०

७ आपत्कालीन समयमा शिक्षा (Education in Emergency)

क्र सं.	निकाय तथा संस्था	नाम	पद	फोन नं.
१	जिल्ला समन्वय समिति	श्री सुमन शाक्य	प्रमुख	०२९५६०१४४ ९८५२०२३७४३
२	शिक्षा विकास तथा समन्वय इकाई	श्री केशव भट्टराई	ईकाई प्रमुख	०२९५६०१०५ ९८६२१३८२२४
३	समाज स्पर्श समिति	श्री भिषण शाक्य	कार्यक्रम संयोजक	०२९५७००३९
४	मनराम फाउण्डेशन			
५	हिमाली एजुकेशन सेन्टर			
६	युनाइटेड वर्ल्ड स्कूल्स	श्री सूर्य कार्की	कन्ट्री कोआर्डिनेटर	९८०४०३३५१२
७	खाँदबारी नगरपालिका	मुरारी प्रसाद खतिवडा	प्रमुख	०२९५६०१४१ ९८५२०५१९६५
८	पाँचखपन नगरपालिका	विपिन राई	प्रमुख	९८४२०५३२००
९	चैनपुर नगरपालिका	भरत खत्री	प्रमुख	०२९५७०१३१ ९८४२१०६७५५
१०	मादी नगरपालिका	विदुर लिडथेप	प्रमुख	०२९६८०३२३ ९८५२०७८१११
११	धर्मदेवी नगरपालिका	रमेश कुमार जिमि	प्रमुख	९८५२०४९९७३
१२	चिचिला गाउँपालिका	पासाड नुर्वु शेर्पा	प्रमुख	०२१६२०७७० ९७५२००६५५०
१३	सभापोखरी गाउँपालिका	रत्न बहादुर सुब्बा	प्रमुख	०२९४१३०९० ९८४२२८४८९१
१४	शिलिचोड गाउँपालिका	राम बहादुर राई	प्रमुख	९७५२००६८७८
१५	मकालु गाउँपालिका	श्री चमेली राई	का.वा.प्रमुख	९८६२३२७०४७

१६	भोटखोला गाउँपालिका	तेम्बा भाटे	प्रमुख	९७४९६३३३९०
----	--------------------	-------------	--------	------------

८ प्रबन्ध व्यवस्थापन र पूनर्लाभ (Logistic management and Recovery)

क्र सं.	निकाय तथा संस्था	नाम	पद	फोन नं.
१	जिल्ला समन्वय समिति	श्री सुमन शाक्य	अध्यक्ष	९८५२०२३७४३
२	नेपाल निर्माण व्यवसायी संघ	श्री कुल बहादुर श्रेष्ठ	अध्यक्ष	९८५११२४१०५
३	यातायात व्यवसायी संस्था	श्री हरिश्चर थापामगर	अध्यक्ष	९८५२०५८३३३
४	संखुवासभा उद्योग वाणीज्य संघ	श्री युवराज शाक्य	अध्यक्ष	९८५२०२३८६९
५	चैनपुर उद्योग वाणीज्य संघ	श्री आशिष शाक्य	अध्यक्ष	९८५२०४५७४१
६	गैरसरकारी संस्था महासंघ	श्री विनोद सुब्बा	अध्यक्ष	९८४२०८०३२९
७	सामुदायिक वन उपभोक्ता महासंघ	श्री बद्रि सापकोटा	अध्यक्ष	९८५२०२६१९६
८	जिल्ला प्रहरी कार्यालय	श्री मिम बहादुर लामा	प्र.ना.उ.	०२९५६०१९९ ९८५२०७५५५५
९	नेपाली सेना	श्री सुमन श्रेष्ठ	सेनानी	०२९५६०२८३ ९८५२०५८२८३
१०	सशस्त्र प्रहरी बल नेपाल	श्री बासुदेव महत	स.प्र.ना.उ.	०२९५७०२४८ ९८५१२७२२०५
११	नेपाल रेडक्रस सोसाइटी	श्री सरोज बज्राचार्य	सभापति	०२९ ५६०१९०
१२	खाँदबारी नगरपालिका	श्री मुरारी प्रसाद खतिवडा	प्रमुख	०२९५६०१४१ ९८५२०५१९६५
१३	पाँचखपन नगरपालिका	श्री विपिन राई	प्रमुख	९८४२०५३२००
१४	चैनपुर नगरपालिका	श्री भरत खत्री	प्रमुख	०२९५७०१३१ ९८४२१०६७५५
१५	मादी नगरपालिका	श्री विदुर लिडथेप	प्रमुख	०२९६८०३२३ ९८५२०७८१११
१६	धर्मदेवी नगरपालिका	श्री रमेश कुमार जिमि	प्रमुख	९८५२०४९९७३
१७	चिचिला गाउँपालिका	श्री पासाङ नुर्वु शेर्पा	प्रमुख	०२१६२०७७० ९७५२००६५५०
१८	सभापोखरी गाउँपालिका	रत्न बहादुर सुब्बा	प्रमुख	०२९४१३०९० ९८४२२८४८९१
१९	शिलिचोड गाउँपालिका	राम बहादुर राई	प्रमुख	९७५२००६८७८
२०	मकालु गाउँपालिका	चमेली राई	का.वा. प्रमुख	९८६२३२७०४७
२१	भोटखोला गाउँपालिका	तेम्बा भाटे	प्रमुख	९७४९६३३३९०

परिच्छेद : ४

सामान्य पूर्वतयारी योजना (सम्पूर्ण विषयगत क्षेत्रहरूको लागि)

यस परिच्छेदमा सम्पूर्ण विषयगत आठ वटै क्षेत्रहरूले आधारभूत रूपमा आफ्नो मातहतमा पूर्वतयारी अवस्था चुस्त दुरुस्त कायम राख्न ध्यान दिन पर्ने तथा सुनिश्चित गर्नुपर्ने कार्यहरूलाई समेटिएको छ ।

४.१ समन्वय तथा सूचना व्यवस्थापन (जिल्ला आपत्कालिन कार्य सञ्चालन केन्द्र, जिल्ला समन्वय समिति, जिल्ला प्रशासन कार्यालय र स्थानीय तह (गाउँपालिका र नगरपालिकाहरू))

- विपद् व्यवस्थापनका विविध उद्देश्यका लागि विषयगत क्षेत्रभित्र र बाहिर समन्वयात्मक संयन्त्र स्थापना गर्ने ।
- जिल्ला तथा स्थानीय स्तरका प्रत्येक क्षेत्रगत समूहहरूमा पूर्व तयारी र प्रतिकार्य गतिविधिहरूमा संलग्न एक सक्रिय सूचना प्रणालीको व्यवस्थापन गरिएको सुनिश्चित गर्ने ।
- जिल्ला तथा स्थानीय स्तरमा सूचना व्यवस्थापन संयन्त्र स्थापना गर्ने ।
- विपद् व्यवस्थापन समिति र नेपाल रेडक्रस सोसाइटीको समन्वयमा स्थानीय तहले समुदाय स्तरको जोखिम नक्साङ्कन गर्ने र आवश्यक सूचना संकलन गर्ने (भैसकेको भए अद्यावधिक गर्ने) ।
- आधारभूत तथ्याङ्क प्रक्रिया तथा प्रामाणिक लैंगिक संवेदनशील शीघ्र आवश्यकता लेखाजोखा गर्ने प्रणालीको विकास तथा अनुसरण गर्ने ।
- जिल्ला र स्थानीयतहमा तर्जुमा भएको प्रकोप पूर्वतयारी योजनाहरू, आपत्कालिन योजनाहरू तथा सबै सम्बन्धित मार्गदर्शनहरू र निर्दिष्ट कार्यविधिहरू अद्यावधिक गर्ने ।
- जिल्ला तथा स्थानीय सरकार मातहतमा राहत तथा पुनर्लाभ विकल्पको रूपमा नगद वितरण संयन्त्र सहित कोष व्यवस्थापन निर्देशिका, पूर्व तयारी कोष र पूर्व कार्य रणनीति स्थापित गर्ने ।
- हरेक क्षेत्रगत सरकारी विभागहरू (क्लस्टर प्रमुखहरू) र सहायता संगठनहरूका मुख्य व्यक्तिहरूको अद्यावधिक सूची तयार गर्ने ।
- पूर्वानुमानमा आधारित पूर्वतयारी र प्रतिकार्यको लागि स्वयंसेवकहरू र प्रशिक्षकहरूको क्षमता अभिवृद्धि गर्ने ।
- जिल्ला र स्थानीयस्तरमा सूचना संयोजन र क्लस्टर संयोजकसँग सूचना आदानप्रदान गर्ने ।
- पूर्वसूचना प्रणाली, ट्रिगर स्तर तथा मौसम पूर्वानुमानको बारेमा समुदायलाई सचेत गराउने ।
- पूर्वसूचना प्रणालीले राम्ररी काम गरिरहेकोछ भन्ने सुनिश्चित गर्न सम्भावित विपद्को कृत्रिम घटना अभ्यास गर्ने ।
- जिल्ला पूर्वतयारी तथा प्रतिकार्य योजना, आकस्मिक योजना, एजेन्सी निर्दिष्ट कार्य सञ्चालन विधि र पूर्वानुमानमा आधारित लगानीको लागि कार्य सञ्चालन विधिको समिक्षा र पुनरावलोकन गर्ने ।
- स्थानीय समुदायलाई पूर्वानुमानका साथै पूर्व सूचना प्रणाली, सुरक्षा तथा उद्धार सामग्री र उपकरणले सबल बनाउने ।
- प्रारम्भिक लेखाजोखा, मूल्यांकन र विस्तृत घरधुरी सर्वेक्षण फारम तथा प्रारूप तयार गर्ने ।
- तथ्यांक संकलनका लागि आवश्यक फर्म्याट तयारी गर्ने ।
- पूर्वानुमान सूचना तथा सतर्कता सन्देशहरूका लागि संचारको विविध च्यानलहरूको विस्तृत अभिलेख राख्ने ।

- जल तथा मौसम विज्ञान विभागको वेब इन्टरफेस र पूर्वानुमान सामग्री बारेमा एफएम तथा रेडियो पत्रकारहरूलाई अवगत गराउने ।
- विपद् प्रतिकार्य सम्बन्धी नमूना अभ्यास संचालन गर्ने ।
- स्थानीय तहमा स्थानीय विपद् तथा जलवायु उत्थानशील योजना निर्माण एवम् कार्यान्वयन गर्ने ।

४.२ खोज तथा उद्धार (जिल्ला प्रशासन कार्यालय, गाउँपालिका र नगरपालिकाहरू, सुरक्षा निकायहरू (नेपाल सेना, सशस्त्र प्रहरी बल, नेपाल प्रहरी)

- सुरक्षा निकायका कर्मचारी तथा रेडक्रसका स्वयंसेवकहरूलाई खोज तथा उद्धारसम्बन्धी तालिम दिने ।
- जिल्ला र स्थानियस्तरमा रहेका निकायहरूको संगठनात्मक विश्लेषण/क्षमता तथा आपसी समन्वयमा रहेका कमी कमजोरीहरूको विश्लेषण गर्ने ।
- पूर्व तयारी र प्रतिकार्य गतिविधिहरूका लागि आवश्यक मानव तथा वित्तीय स्रोतहरू पहिचान गर्ने ।
- आपतकालमा आवश्यकता लेखाजोखाका लागि प्रशिक्षित गर्न र सजिलै तैनाथ गर्न सम्भावित स्वयमसेवकहरूका नामावली तयार गर्ने ।
- जनसंख्या, संकटासन्न समुदाय, सामाजिक सेवा, क्षमता प्रणाली, सुरक्षा स्थिति, जीविकोपार्जन, बसोबासको अवस्था, खुला खाली ठाउँहरू, यातायात र पूर्वाधार सम्बन्धी सूचना प्राप्त गर्ने ।
- स्रोत/सुविधाहरू (स्थानीय रूपमा उपलब्ध) को सूची तयार गर्ने र आवश्यकताको लेखाजोखा गर्ने ।
- आपतकालिन अवस्थामा खोज तथा उद्धारका लागि साधन एवम् उपकरणको भण्डारण गर्न उपयुक्त स्थलहरू पहिचान गर्ने ।
- स्थानीय जोखिममा रहेका जनतालाई Improve Rescue Material बारे जानकारी गराउने जस्तै बाँस, केराको थाम, ट्यूब आदि ।
- सुरक्षित मार्गहरू/खोज तथा उद्धार मार्गहरू, संकटासन्न समुदायमा हेलीप्याड र ड्रूप जोन पहिचान गर्ने ।
- सामरिक स्थानमा संसाधनको पूर्व ब्यवस्थापन (जिल्ला र स्थानीय तह) गर्ने ।
- लाभार्थी प्रतिक्रिया (र उजुरी) ब्यवस्थापन विधि संचालन गरी व्यवस्थित गर्ने ।
- सङ्कटासन्न समुदायहरू पहिचान गर्ने र गम्भीर तथा मध्यम रूपमा प्रभावित हुने सम्भावनाका आधारमा ती समुदायहरूलाई वर्गीकरण गर्ने ।
- जिल्ला र स्थानीय तहमा पूर्वतयारी तथा प्रतिकार्य टोली निर्माण गर्ने र उनीहरूलाई तालिम प्रदान गर्ने ।

४.३ अस्थायी आवास, गैरखाद्य सामग्री व्यवस्थापन (नेपाल रेडक्रस सोसाइटी, जिल्ला प्रशासन कार्यालय, जि.स.स, सुरक्षा निकायहरू, गाउँपालिका र नगरपालिकाहरू)

- विषयगत क्षेत्रको बैठक बसी पूर्वतयारी गर्ने ।
- अस्थायी आपत्कालीन आश्रयस्थल, खाद्य तथा गैरखाद्य वस्तुहरूका लागि भण्डारण गृह र भण्डारण स्थलको पहिचान गर्ने, श्रोत सामग्रीको आँकलन र नपुग सामग्रीको जोहो गर्ने ।
- सुत्केरी तथा गर्भवती महिला एवं बालबालिकाका लागि पोषण, स्यानेटरी प्याड, न्यानो कपडा, जिन्स वस्त्र, काँइयो, अन्तरवस्त्र आदि भण्डारण गर्ने ।
- महिला, बालबालिकामैत्री स्थल निर्माण गर्ने ।

- विद्यमान अस्थायी आश्रयस्थलहरूको अनुगमन तथा मूल्याङ्कन गर्ने, यदि आवश्यक परेमा मर्मत संभार सम्पन्न गर्ने ।
- आपत्कालीन राहतको लागि आवश्यक पर्ने खाद्य तथा गैर खाद्य बस्तुहरूको बजार सर्वेक्षण गर्ने ।
- सम्बन्धित विषयका तालिम प्राप्त जनशक्ति नपुग भएमा तालिमको व्यवस्था गर्ने ।
- आश्रय र भूमि निर्धारण मुद्दाहरू सम्बोधन, बहिर्गमन रणनीति साथै मिडिया संलग्नताको लागि दृष्टिकोण/रणनीति बारे छलफल गर्ने ।
- अस्थायी आश्रयस्थल तथा शिविर निर्माणको लागि आवश्यक हरेक कुराहरू तयारी अवस्थामा भएको सुनिश्चित गर्ने र व्यवस्थापन गर्ने ।
- गैर खाद्य सामग्री र खाद्य सामग्री तयार राख्ने ।
- आवश्यक जनशक्ति तयारी अवस्थामा राख्ने ।
- पानी, बत्ती, सौचालय जस्ता अति आवश्यकीय कुराहरू तयारी अवस्थामा राख्ने ।

४.४ आपत्कालिन शिक्षा – जिल्ला समन्वय समिति, शिक्षा विकास तथा संमन्वय इकाई, स्थानीय तह (गाउँपालिका र नगरपालिकाहरू)

- विद्यालयहरूको जोखिमको आधारमा वर्गिकरण गर्दै सुरक्षा योजना तयार गर्ने, आकस्मिक योजना बनाउने ।
- अस्थायी सिकाई केन्द्रहरूको लागि स्थान पहिचान गर्ने ।
- बालमैत्री तथा सुरक्षित स्थानकालागि आवश्यक सामग्रीहरू तयारी अवस्थामा राख्ने ।
- विपदको समयमा मनोविमर्श सेवा संचालनकालागि आवश्यक जनशक्ति प्रशिक्षण मार्फत तयार गर्ने ।
- प्रत्येक विद्यालयमा प्राथमिक उपचार तालिम आयोजना गरी शिक्षक, अभिभावक तथा स्वयंसेवकको क्षमता विकास गर्ने

४.५ स्वास्थ्य र पोषण (स्वास्थ्य कार्यालय, नेपाल रेडक्रस सोसाइटी, स्थानीय तह (गाउँपालिका र नगरपालिकाहरू)

- स्वास्थ्य सुरक्षा योजना तयार गर्ने, अस्थायी स्वास्थ्य केन्द्र पहिचान गर्ने ।
- स्थानीय तहमा प्राथमिक उपचार कार्यदल सहित आवश्यक स्वयंसेवकहरूको व्यवस्थापन गर्ने ।
- आवश्यक औषधीहरू तथा प्राथमिक उपचारका लागि चाहिने उपकरणहरूको जिल्ला र स्थानीय स्वास्थ्य कार्यालयमा भए नभएको जानकारी लिने र उचित जोहो गर्ने ।
- DRRT / LRRT गठन तथा परिचालन गर्ने ।
- वजेट र आपूर्ति निश्चित गर्ने (जिल्ला र स्थानीय तहमा) ।

४.६ खाद्य सुरक्षा, कृषि तथा जीविकोपार्जन (कृषि ज्ञान केन्द्र, नेपाल खाद्य संस्थान, स्थानीय तह (गाउँपालिका र नगरपालिकाहरू)

- जिल्ला र स्थानीय स्तरमा खाद्यान्नको अवस्थाबारे अभिमुखीकरण गर्ने ।
- आपत्कालिन राहतको लागि आवश्यक पर्ने खाद्य तथा गैरखाद्य बस्तुहरूको बजार सर्वेक्षण गर्ने ।
- जिविकोपार्जनका साधनहरूको (गाईपालन, बाख्रापालन, सुँगुर र कुखुरा फारमहरू, माछा पोखरी, तरकारी खेती आदि) सुरक्षाका उपायहरूबारे योजना बनाउने ।
- सुख्खा र बलौटे माटोमा हुर्काउन सकिने बालीको बीउ र बिरुवाहरूको मौज्जात पर्याप्त भएको सुनिश्चित गर्ने ।

- बाढी, खडेरी, वन्यजन्तु आदिले कम असर पुऱ्याउने बालीको बारेमा जनसमुदायलाई अवगत गराउने ।
- सुरक्षित बाली, उत्पादन क्षमता साथै प्रविधि आवश्यकताको सूची बनाउने ।
- आपत्कालिन अवस्थाको लागि चाहिने न्यूनतम खाद्यान्नको भण्डारण गर्ने । (जिल्ला र स्थानीय स्तरमा)
- रासन र नगद, राहत सामग्रीको बन्दोबस्त सहित न्यूनतम सहायता प्याकेजमा सहमत हुने ।

४.७ खानेपानी, सरसफाई तथा स्वच्छता व्यवस्थापन (खानेपानी तथा सरसफाई डिभिजन इकाई कार्यालय, स्थानीय तह (गाउँपालिका र नगरपालिकाहरू))

- विभिन्न संस्थाहरूसँग भएको सरसफाई सामग्रीहरूको मौज्दात विवरण सङ्कलन गर्ने ।
- सरसफाई सम्बन्धी जनचेतना अभिवृद्धि कार्यक्रम ।
- पानी शुद्धिकरणको चक्की वा थोपा (प्रयोग गर्ने बिधि र मात्रामा ध्यान दिनेगरी) भए नभएको सुनिश्चित गर्ने ।
- खानेपानी निर्मलीकरण र दूषित हुनबाट रोकथामको बारेमा जनसमुदायलाई जागरुक बनाउने ।
- महिला सरसफाई, खानेपानी निर्मलीकरण गर्ने चक्की आदिको जिल्ला र स्थानीय तहमा जोहो र व्यवस्थापन गर्ने (पियुष, एक्वाट्याव, क्लिचिङ्ग पाउडर, स्यानिटरी प्याड)।
- सामग्री व्यवस्थापनको लागि सबै विषयगत क्षेत्रका सदस्यहरूसँग छलफल गर्ने र सम्पर्क ब्यक्ति (focal person) तोक्ने ।

४.८ आपत्कालीन संरक्षण (जिल्ला तथा इलाका प्रहरी कार्यालय, गाउँपालिका र नगरपालिकाहरू)

- प्रमुख संरक्षण मुद्दाहरू तथा अति संकटासन्न वर्ग जस्तै महिला, बालबालिका, अपाङ्ग र वृद्ध ब्यक्तिहरूको पहिचान गर्ने ।
- अति संकटासन्न वर्ग जस्तै महिला, बालबालिका, अपाङ्ग र वृद्ध ब्यक्तिहरूको सुरक्षा योजना बनाउने ।
- मनोविमर्श सेवा सम्बन्धी तालिम आयोजना गर्ने ।
- विपद जोखिम न्यूनीकरण तथा आपत्कालीन समयको प्रतिकार्य गर्दा तयार गरीने योजनाहरूमा लैडिगक तथा समविकासका सवालहरूको सम्बोधनकालागि पहल गर्ने ।
- संरक्षणका सवाल तथा आवश्यकताहरूलाई राहत तथा पुनर्स्थापनाको चरणमा प्राथमिकता दिने ।

परिच्छेद : ५

आपत्कालीन प्रतिकार्य योजना (सम्पूर्ण विषयगत क्षेत्रहरूको लागि)

भूकम्पीय जोखिमको सन्दर्भमा

महाभारत पर्वत शृङ्खलामा अवस्थित सङ्खुवासभा जिल्लाको धेरैजसो भूभाग अत्यन्त कमजोर भौगोलिक संरचनाले बनेको हुँदा जिल्ला भूकम्पको उच्च जोखिममा रहेको छ। विगतमा गएका भूकम्पहरूको अध्ययनबाट पनि यो क्षेत्र भूकम्पीय उच्च जोखिममा रहेको पाइन्छ। अतः यस जिल्लाको विपद् प्रतिकार्य तथा पूर्वतयारीका सन्दर्भमा भूकम्पीय जोखिमलाई आधार मानेर विषयगत क्षेत्रको साधनस्रोतको उपलब्धता र आवश्यकता समेतका आधारमा निम्नअनुसार योजना तयार गरिएको छ :

५.१ खोज, उद्धार र सूचना, समन्वय र लेखाजोखा (Search, Rescue, Communication, Communication and Assessment)

क्षेत्रगत अगुवा (Cluster Lead) : जिल्ला प्रशासन कार्यालय

भूकम्पबाट निजी तथा सार्वजनिक भवन, सञ्चारसाधन, सडक, पुलजस्ता भौतिक संरचना क्षतिग्रस्त हुन सक्छन्। यस अवस्थामा सबै विषयगत क्षेत्र र केन्द्रीय तहमा सहज सम्पर्क काठिन हुने सम्भावना भए पनि यस क्षेत्रले मानवीय सहयोगका कार्यलाई प्रभावकारी बनाउन आवश्यक कार्य गर्नेछ।

५.१.१ भूकम्पबाट पर्ने प्रभावको सम्भावित परिदृश्य

- जिल्लाका सबै १० वटा स्थानीय तहका ३,००० घरपरिवार का १६,५०० मानिस प्रभावित हुनेछन्।
- विस्थापितलाई अस्थायी रूपमा आवास क्षेत्र नजिक रहेका खुला ठाउँमा अस्थायी आश्रयस्थल निर्माण गरी राख्नु पर्नेछ
- भूकम्पले सडक, पुल, विद्युत् आपूर्ति, सञ्चारजस्ता सार्वजनिक सम्पत्ति क्षतिग्रस्त हुनेछन्।
- सार्वजनिक तथा व्यक्तिगत खुला स्थान अस्थायी आवासको लागि प्रयोग हुँदा सरसफाइमा समस्या उत्पन्न भएर जनस्वास्थ्यमा प्रतिकूल असर पर्न सक्छ।
- भूकम्पमा परेर मानिस घाइते भएका हुनेछन् र परिवारबाट विछोड हुनसक्नेछन्।
- कतिपय मानिस आफ्ना घर, सार्वजनिक भवन आदिले थिचिएर उद्धारको बाटो हेरिरहेका हुनेछन्।
- विद्यालय भवन भत्किएर बालबालिका बढी प्रभावित हुने सम्भावना रहन्छ।
- अपाङ्गता भएका मानिस, महिला, वृद्धवृद्धा र कमजोर शारीरिक अवस्था भएका मानिस अत्यधिक प्रभावित हुनेछन्।

५.१.२ क्षेत्रगत उद्देश्य

खोज, उद्धार र सूचना, समन्वय र लेखाजोखा गर्ने र समन्वय, सूचना सङ्कलन, विश्लेषण र प्रवाहका वैकल्पिक उपायहरू पहिचान गरी सम्वन्धित क्षेत्र र सरोकारवालालाई सही सूचना उपलब्ध गराई विपद् प्रतिकार्यलाई समन्वयात्मक बनाउन सुनिश्चितता प्रदान गर्नु यस क्षेत्रको प्रमुख उद्देश्य हुनेछ। योजनाका समष्टिगत उद्देश्य निम्नअनुसार हुनेछन् :

- आपतकालीन खोज तथा उद्धार गरी मानवीय क्षति न्यून गर्ने,
- स्थानीय, प्रदेश र केन्द्रीय सरकार, दातृ निकाय, सबै क्षेत्र (Cluster), सहयोगी संस्था तथा नागरिक समाजबीच समन्वय कायम गर्नु।

- निर्धारित समयभित्र “बहुक्षेत्र द्रुत लेखाजोखा विश्लेषण (Multy Cluster Initial Rapid Assesment- MIRA)” गर्न आवश्यक समन्वय गर्नु र मीरा कार्यदललाई सहयोगको व्यवस्था मिलाउनु ।
- सूचना प्रवाहको वैकल्पिक उपाय पहिचान गरी सूचना प्रवाहलाई सुनिश्चित गर्नु ।
- नियमित रूपमा अनुगमन गरी क्षेत्रहरूलाई पृष्ठपोषण दिनु ।
- प्रतिकार्यका सन्दर्भमा आवश्यकताअनुसार क्षेत्र र केन्द्रमा सम्पर्क र समन्वय गर्नु ।

५.१.३ आपतकालीन प्रतिकार्य योजना

भूकम्प आएको अवस्था र त्यसपछि स्थिति सामान्य नभएसम्मको लागि मानवीय सहयोग उपलब्ध गराउने प्रक्रियामा समन्वय तथा सूचना क्षेत्रले निम्नअनुसार कार्य गर्नु पर्ने व्यवस्था गरिएको छ :

क्रसं.	प्रतिकार्यसम्बन्धी कार्य	जिम्मेवारी	सहयोगी निकाय तथा संस्था	कहिलेसम्म
१	उद्धार कार्यदल परिचालन गर्ने तालुक निकायमा तत्काल सूचना दिने	प्रजिअ	<ul style="list-style-type: none"> ■ नेपाली सेना ■ नेपाल प्रहरी ■ सप्र बल 	भूकम्प रोकनासाथ
२	जिल्ला विपद् व्यवस्थापन समितिको आपतकालीन बैठक बोलाउने	प्रजिअ	<ul style="list-style-type: none"> ■ सबै विषयगत क्षेत्र प्रमुख 	तत्काल
३	भूकम्पका पछिल्ला धक्काबाट हुनसक्ने क्षतिबाट बच्ने उपायहरूबारे जानकारी संप्रेषण गर्ने: पहिलो धक्कापछि बिजुली, ग्यास, आगो निभाउने आपतकालीन भोला लिएर खुला स्थानमा निस्कने घइतेको उद्धार गर्न पहल गर्ने धैर्यतासाथ उद्धारकर्मीको प्रतिकक्षा गर्ने । फोन धेरै प्रयोग नगर्ने,	प्रजिअ	<ul style="list-style-type: none"> ■ एफएम रेडियो ■ स्वयंसेवकहरु ■ सुरक्षा निकाय 	तत्काल
४	घाइतेको उपचारका लागि जिल्ला स्वास्थ्य कार्यालयको द्रुत प्रतिकार्य समूहलाई परिचालन गर्ने	प्रजिअ	<ul style="list-style-type: none"> ■ स्वास्थ्य क्षेत्र ■ नेरेसो ■ स्थानीय तह 	तत्कालै
५	क्षतिको तत्कालीन सूचना संकलन गर्ने र तालुकदार निकाय वा सरोकारवालालाई उपलब्ध गराउने	प्रजिअ	<ul style="list-style-type: none"> ■ जिल्ला आपतकालीन कार्यसञ्चालन केन्द्र 	तत्कालै
६	जिल्ला विपद् व्यवस्थापन समितिको समन्वय बैठक आयोजना गर्ने जानकारी तथा सूचना सङ्कलन गरी परिस्थितिको विश्लेषण गर्ने	क्षेत्र प्रमुख	<ul style="list-style-type: none"> ■ जिल्ला प्रशासन कार्यालय ■ जिसस ■ क्षेत्रका सदस्य 	१. भूकम्प गएको २४ घण्टाभित्र २. पहिलो सात दिनसम्म एक दिन बिराएर

	सबै क्षेत्र र तिनका सदस्यलाई आपत्कालीन मानवीय सहयोगको लागि सक्रिय पार्ने, परिस्थितिअनुसार पहिले गरिएको कार्यविभाजनको समीक्षा र विश्लेषण गरी पुनरावलोकन गर्ने			३. दोस्रो हप्ता पछि हप्तामा एक पटक
७	नेपाल रेडक्रस सोसाइटीको द्रूत लेखाजोखासम्बन्धी (Rapid assessment tool) को प्रयोग गरी तत्कालीन मानवीय सहयोगको लागि सूचना सङ्कलन गर्ने	क्षेत्र प्रमुख	<ul style="list-style-type: none"> ■ सुरक्षा निकाय ■ नेरेसो ■ सञ्चारमाध्यम 	२४ घण्टाभित्र
८	सञ्चारमाध्यमका लागि प्रत्येक दिन सूचना तथा समाचार उपलब्ध गराउने	क्षेत्र प्रमुख	<ul style="list-style-type: none"> ■ सबै क्षेत्र प्रमुख 	पहिलो साता प्रत्येक दिन र त्यसपछि आवश्यकता अनुसार
९	बहुक्षेत्रगत प्रारम्भिक द्रूत लेखाजोखा (MIRA) सञ्चालन गर्ने : लेखाजोखा कार्यदल परिचालन गरी भूकम्पबाट भएको क्षति तथा प्रभावको सूचना सङ्कलन गर्ने, लेखाजोखाका लागि फाराम उपलब्ध गराउने	क्षेत्र प्रमुख	<ul style="list-style-type: none"> ■ जिसस ■ क्षेत्रका तोकिएका सदस्य ■ नेरेसो 	३ देखि ५ दिनभित्र
१०	सङ्कलित सूचना तथा तथ्याङ्कको आधारमा प्रतिवेदन तयार पार्ने आधार रेखा (Base Line) का तथ्याङ्कको समीक्षा गर्ने प्रभावित परिवारको सङ्ख्या प्रक्षेपण गर्न प्रभावित स्थानीय तहसँग तथ्याङ्क प्राप्त गरी तुलनात्मक समीक्षा गर्ने प्रभावित क्षेत्रमा विद्यमान सार्वजनिक सेवा उपलब्ध गराउने संस्थाहरूको अवस्था र स्रोतको समीक्षा गर्ने जिल्लामा उपलब्ध उद्धार तथा अन्य प्रतिकार्यसम्बन्धी सेवा, क्षमता र उद्धार सामग्रीको अवस्थाको समीक्षा गर्ने, नपुग स्रोत तथा साधनको यकिन गर्न प्रतिवेदनमार्फत सबै क्षेत्रलाई उत्प्रेरित गर्ने	क्षेत्र प्रमुख	<ul style="list-style-type: none"> ■ मीरा कार्यदल, ■ सुरक्षा निकाय ■ दातृ निकाय ■ गैसस, ■ नेरेसो ■ नेपाल सरकार 	पहिलो प्रतिवेदन- ७ दिनभित्र दोस्रो प्रतिवेदन- १५ दिनभित्र आवश्यकताअनुसार अध्यावधिक गर्ने
११	तयार प्रतिवेदन जिविव्यस, अन्य क्षेत्र, नेपाल सरकार र अन्य सरोकारवालालाई उपलब्ध गराउने	क्षेत्र प्रमुख	<ul style="list-style-type: none"> ■ क्षेत्रका सदस्य 	नियमित रूपमा

१२	प्रारम्भिक जानकारी तथा प्रतिवेदनका आधारमा आपत्कालीन मानवीय सहयोग उपलब्ध गराउन निम्न प्रक्रिया गर्ने : क. तत्काल उपलब्ध गराउनु पर्ने मानवीय सहयोगको प्राथमिकता निर्धारण गर्ने, ख. प्रभावकारी कार्यान्वयन गर्नको लागि सम्बन्धित क्षेत्रहरू (Clusters) लाई सल्लाह र सुझाव दिने । ग. भूकम्पपछि उपकरणसहित खोज तथा उद्धार कार्यदल परिचालन गराउने घ. सुरक्षा क्षेत्रसँग समन्वय गरी मानवीय सहयोगमा संलग्न संस्था तथा व्यक्तिलाई सुरक्षा उपलब्ध गराउने	क्षेत्र प्रमुख	■ क्षेत्र प्रमुख तथा सदस्य	भूकम्प आउनासाथ (० (शून्य) घण्टादेखि नै प्राथमिकता निर्धारण गर्ने काम गर्ने)
१३	सहयोगको कार्यतालिका अध्यावधिक गर्न निम्न कार्य गर्ने: मीरा (MIRA) बाट प्राप्त सूचना तथा तथ्याङ्कको विश्लेषण गर्ने क्षेत्रगत समूह को लागि सहयोगको थप कार्यतालिका तयारी गर्ने क्षेत्रका सदस्य, जिल्ला विपद् व्यवस्थापन समिति तथा अन्य सरोकारवालालाई अध्यावधिक कार्यतालिका उपलब्ध गराउने	क्षेत्र प्रमुख क्षेत्रका तोकिएका सदस्य	■ जिसस ■ नेरेसो ■ गैसस ■ दातृ निकाय	५-७ दिनभित्र ७ दिनभित्र ७ दिनभित्र
१४	स्रोतहरूको परिचालन गर्नका लागि क्षेत्रगत आकस्मिक योजनाको समीक्षा गर्ने	क्षेत्र प्रमुख	■ जिसस ■ क्षेत्रका अगुवाहरू	७ दिनभित्र
१५	नियमित सूचना प्रवाहका लागि स्थानीय तहको सूचना तथा समन्वय समितिसँग नियमित सम्पर्क कायम गर्ने ।	जिसस	■ स्थानीय तह प्रमुख ■ स्थानीय तहको सूचना अधिकृत वा सम्पर्क व्यक्ति	पहिलो हप्ता प्रत्येक दिन, त्यसपछि आवश्यकताअनुसार
१६	मानवीय सहयोगका लागि तयारी अवस्थामा राखिएका सेवासम्बन्धी सम्झौता (Standby Agreements) कार्यान्वयन गर्ने	क्षेत्र प्रमुख	■ सबै क्षेत्र प्रमुख तथा जिम्मेवारी तोकिएको सदस्य	७-१० दिन
१७	मानवीय सहयोगको अनुगमन गर्ने र सुधारका लागि पृष्ठपोषण (Feedback) लिने तथा दिने	क्षेत्र प्रमुख	■ अन्य क्षेत्र प्रमुख	नियमित रूपमा

१८	आपतकालीन सूचना प्राप्त गर्न, लोजोखा गर्न र प्रवाह गर्न जिसस र स्थानीय तहको सूचना केन्द्रको प्रयोग गर्ने	जिसस	■ जिविव्यस	नियमित रूपमा
१९	सूचना व्यवस्थापन र प्रतिकार्यका सबै काममा जिल्ला आपत्कालीन कार्यसञ्चालन केन्द्रलाई प्रभावकारी रूपमा सञ्चालन गर्ने	जिविव्यस	■ जिसस ■ स्थानीय तहका सूचना अधिकृत	निरन्तर
२०	राहत वितरणलाई निर्विवाद बनाउन सरोकारवाला सबैको सहभागिता अनिवार्य गराउने	जिविव्यस	■ जिसस, ■ स्थानीय तह	प्रारम्भदेखि नै
२१	विस्थापितलाई परिचयपत्र वितरण गर्ने	जिविव्यस	■ अन्य क्षेत्र	आवश्यकताअनुसार वा शिबिर स्थापना हुनासाथ
२२	प्रदेश र केन्द्र सरकारको निर्देशनबमोजिम काम गर्ने	प्रजिअ	■ सबै विषयगत क्षेत्र ■ स्थानीय तह	नियमित

५.१.४ प्रतिकार्यका लागि पूर्वतयारी

खोज, उद्धार, सूचना र समन्वय विषयगत क्षेत्रले उल्लिखित प्रतिकार्यका लागि निम्नबमोजिम पूर्वतयारी गर्नेछ :

क्र.सं.	पूर्वतयारी कार्य	जिम्मेवारी	सहयोगी	समयावधि
१	भूकम्पीय जोखिम न्यूनीकरण सचेतना कार्यक्रम सञ्चालन ■ सामुदायिक छलफल ■ सूचना प्रवाह ■ सुरक्षित रहने उपाय (घुँडा टेकी गुँडुल्क ओत लागी समात) को अभ्यास गराउने ■ विद्यालयमा अतिरिक्त कार्यक्रम सञ्चालन गर्न समन्वय गर्ने	क्षेत्र प्रमुख	स्थानीय तह सञ्चारमाध्यम, दातृ निकाय, गैसस, जिशिका विद्यालयहरू	नियमित
२	आपतकालीन उद्धार सामग्रीको व्यवस्था मिलाउने र अध्यावधिक गर्ने	सुरक्षा निकाय	क्षेत्र प्रमुख सहयोगी संस्थाहरू	नियमित
३	घना बस्तीहरूमा आपत्कालीन स्थानान्तरणको खुला स्थान र वैकल्पिक मार्ग पहिचान गर्ने	स्थानीय तह	क्षेत्र प्रमुख, सहयोगी संस्थाहरू	२०७६ साल भित्र
४	कमजोर भवनको प्रवलीकरणका लागि प्रेरणा दिने कार्यक्रम गर्ने	तोकिएको सदस्य	सम्बन्धित प्राविधिक	नियमित
५	विद्यालयहरूको प्रवलीकरणका लागि शिक्षा विषयगत क्षेत्रसँग समन्वय गर्ने	क्षेत्र प्रमुख	शिक्षा क्षेत्र, स्थानीय तह	नियमित

६	सहरोन्मुख गाउँमा भवन निर्माण संहिता लागू गर्न पहल गर्ने र त्यसको नियमित अनुगमन गर्ने	क्षेत्र प्रमुख	सहरी आवास तथा भवन निर्माण विभाग, जिसस, नपा, गापा	नीतिगत रूपमा
७	उद्धार र राहत सामग्रीको तयारी र भण्डारणको लागि समन्वय गर्ने	क्षेत्र प्रमुख	क्षेत्रका सदस्य, सुरक्षा निकाय, नेरेसो, स्थानीय तह	सामग्रीको व्यवस्था गर्ने र नियमित पुनरावलोकन गर्ने
८	जिल्ला आपतकालीन कार्य सञ्चालन केन्द्रको स्तरोन्ती गर्ने	जिविव्यस	गृह मन्त्रालय, यूएनडीपी र अन्य सहयोगी संस्था	२०७६ सालभित्र
९	सबै विषयगत क्षेत्रबाट भएका पूर्वतयारी कार्यक्रमको अनुगमन, मूल्याङ्कन र समीक्षा गरी अध्यावधिक गर्ने	क्षेत्र प्रमुख	सबै विषयगत क्षेत्र	प्रत्येक महिना
१०	बहु विषयगत द्रुत लेखाजोखा (MIRA) को लागि कार्यदल गठन गरी कार्यदललाई तालिम दिने	जिविव्यस	सबै विषयगत क्षेत्र संरासङ्घ	२०७६ भित्र
११	उद्धारकर्मी र सङ्कटासन्न स्थानीय तहका समुदायमा क्षमता अभिवृद्धि तालिम गर्ने : <ul style="list-style-type: none"> ▪ खोज तथा उद्धार ▪ प्राथमिक उपचार ▪ विपद् जोखिम व्यवस्थापन, ▪ उद्धारका लागि आन्तरिक अभ्यास ▪ विषयगत क्षेत्रका सदस्यलाई भूकम्पको समयमा अपनाउनु पर्ने सुरक्षा उपाय र उद्धारसम्बन्धी अभ्यास गराउने 	जिविव्यस	संरासङ्घ, गैसस, सुरक्षा निकाय प्रमुख	वर्षको एकपट

५.२ खाद्य तथा कृषि कार्यक्रम (Food and Agriculture Programme)

विपद्को समयमा उपलब्ध हुनु पर्ने मानवीय सहयोगको महत्वपूर्ण साधन खाद्यान्न हो । खाद्य क्षेत्रले विपद् प्रभावित तथा प्रभावित व्यक्तिलाई न्यूनतम मापदण्डअनुसारको खाद्यान्न उपलब्ध गराउन सहयोग परिचालन गर्नु पर्छ र खाद्यान्नमा सीमान्तकृत समुदायको समान पहुँच कायम गराउनु यस क्षेत्रको दायित्व हुनेछ ।

५.२.१ भूकम्पबाट पर्ने प्रभावको सम्भावित परिदृश्य

- जिल्लाका करिब ३,००० घरपरिवार का १६,५०० मानिस विस्थापित हुनेछन् जसलाई खाद्यान्नको अभाव हुनेछ ।
- खाद्यान्नको अभावबाट निम्नबमोजिमका मानिस प्रभावित हुने सम्भावना रहनेछ :
 - ५ वर्ष मुनिका करिब २,१५०, ६ देखि ९ वर्ष उमेरका करिब १,८१० र १० देखि १९ वर्षसम्मका करिब २,२९५ बालबालिका,
 - ६० वर्षभन्दा बढी उमेरका करिब ४,९४० वृद्धवृद्धा,
 - गरिबीको रेखामुनि रहेका करिब ३,९५० मानिस ।
- अपाङ्गता भएका व्यक्ति, सुत्केरी, गर्भवती महिलालाई पोषणयुक्त खाद्यान्नको अभाव हुनेछ ।

- भूकम्पले सडक, पुल, विद्युत् आपूर्ति, सञ्चारजस्ता सार्वजनिक सम्पत्ति क्षतिग्रस्त हुनाले खाद्यान्न ढुवानी र आपूर्ति व्यवस्थापन चुनौतीपूर्ण हुनेछ ।

५.२.२ क्षेत्रगत उद्देश्य

खाद्य क्षेत्रको प्रमुख उद्देश्य विपद्बाट विस्थापित मानिसलाई जीवनयापनको लागि आवश्यक पर्ने खाद्यसामग्री उपलब्ध गराएर उनीहरूको जीवन रक्षा गर्नु हुनेछ । यस क्षेत्रका अन्य उद्देश्य निम्नअनुसार रहेका छन् :

- विपद्मा परेर खाद्यान्नको समस्यामा परेका समुदाय तथा व्यक्तिलाई खाद्यान्न सहयोग उपलब्ध गराउनु तथा खाद्यान्नमा सबैको समानुपातिक पहुँच कायम गराउनु,
- सुत्केरी, आमाको दूध खाने बच्चा, कुपोषणमा परेका बालबालिका, बूढाबूढी, गर्भवती, अपाङ्गता भएका व्यक्ति, गर्भवती महिलाजस्ता संवेदनशील अवस्थामा रहेका समुदायलाई पोषणयुक्त खाद्यान्न उपलब्ध गराउने सुनिश्चितता गर्नु ।

५.२.३ आपतकालीन प्रतिकार्य योजना

भूकम्पको समयमा तथा त्यसपछि लगत्तै विस्थापित तथा प्रभावित मानिसलाई विनाभेदभाव खाद्यान्न उपलब्ध गराउनु यस क्षेत्रको कार्याधिकार हो । यसको लागि खाद्य क्षेत्रले निम्नअनुसार काम गर्नेछ :

क्र.सं.	सहयोगी गतिविधि	जिम्मेवार निकाय	सहयोगी निकाय	समयावधि
१	खाद्य क्षेत्रको आपतकालीन बैठकको आयोजना गर्ने	क्षेत्र प्रमुख (प्रजिअ)	खाद्य क्षेत्रका सदस्य तथा सहयोगी	भूकम्पआउनासाथ तुरुन्तै, पहिलो हप्ता एक दिन बिराएर त्यसपछि आवश्यकता अनुसार
२	विस्थापित मानिसको जानकारी सङ्कलन गर्ने र खाद्यान्नको आवश्यकता पहिचान गर्ने	क्षेत्र प्रमुख	क्षेत्रका सदस्य र स्थानीय तह	भूकम्प आएको थाहा पाउनासाथ
३	प्रभावित क्षेत्रको अनुगमन तथा निरीक्षण र प्रारम्भिक द्रूत लेखाजोखा गर्ने	क्षेत्रले तोकेको सदस्य	कृषि ज्ञान केन्द्र, नेरेसो, क्षेत्रका सदस्यहरू र स्थानीय तह	२४ घण्टाभित्र
४	विस्थापितलाई उद्धार गरी राखिएको क्षेत्रको निरीक्षण र खाद्यान्नको आवश्यकता पहिचान गर्ने	क्षेत्र प्रमुख	कृषि ज्ञान केन्द्र, भेटेरिनरी अस्पताल तथा पशुसेवा विज्ञ केन्द्र, नेरेसो र क्षेत्रगत सदस्यहरू, उद्धार कार्यदल, स्थानीय तह	२४ घण्टाभित्र
५	आपतकालीन समयको लागि तयारी खाना वितरण गर्ने	खाद्य वितरण कार्यदल	जिविव्यस, कृषि ज्ञान केन्द्र, जिल्ला समन्वय समिति, नेरेसो र क्षेत्रगत सदस्यहरू, उद्धार कार्यदल, स्थानीय तह	२४ घण्टादेखि १० दिनसम्म
६	समन्वय क्षेत्रसँग सम्पर्क गरी बहुक्षेत्रगत प्रारम्भिक द्रूत	क्षेत्र प्रमुख तथा तोकिएको क्षेत्रको सदस्य	जिविव्यस, जि.स.स., अन्य क्षेत्र, दातृ निकाय र गैसस, स्थानीय तह	३ देखि ७ दिनभित्र

	लेखाजोखा (मीरा- MIRA) को प्रतिवेदन तयार गर्ने			
७	विस्थापितलाई परिचय पत्र वितरण गर्ने (आवश्यकता अनुसार)	खाद्यान्न वितरण कार्यदल	जिविव्यस, जि.स.स., स्थानीय तह, सुरक्षा निकाय,	९ दिनभित्र
८	भण्डारण गरिएको खाद्यान्नको अनुगमन तथा निरीक्षण गर्ने	क्षेत्र प्रमुख	जिविव्यस, जि.स.स., सुरक्षा निकाय, स्थानीय तह प्रमुख	७ दिनभित्र शुरु र निरन्तर
९	मापदण्डअनुरूप खाद्यसामग्री वितरणको व्यवस्था मिलाउने	खाद्यान्न वितरण कार्यदल	जिविव्यस, सुरक्षा निकाय	११ दिनदेखि ३० दिनसम्म
९.१	नपुग हुने खाद्यसामग्री खरिद तथा व्यवस्थापन र भण्डारण गर्ने	क्षेत्र प्रमुख	विश्व खाद्य कार्यक्रम, जिविव्यस, नेउवासंघ	१० दिनभित्र
९.२	वितरण केन्द्रको पहिचान र निर्धारण गर्ने ।	खाद्य क्षेत्र	स्थानीय तह, सुरक्षा निकाय, स्थानीय तह, नेपसंघ	९ दिनभित्र
९.३	खाद्यान्न वितरणसम्बन्धी सूचना प्रवाह गर्ने	खाद्य क्षेत्र	स्थानीय तह, विश्व खाद्य कार्यक्रम, जिविव्यस, पत्रकार	९ दिनभित्र
९.४	खाद्यान्नमा सबै विस्थापित समुदायको सहज पहुँचको सुनिश्चितता गर्ने	क्षेत्र प्रमुख, खाद्यान्न वितरण कार्यदल	स्थानीय तह विश्व खाद्य कार्यक्रम	नियमित रूपमा
९.५	सुत्केरी तथा बच्चालाई दूध खुवाउने महिला, कुपोषणमा परेका बालबालिका, बिरामी, बूढाबूढीलाई पोषणयुक्त खाना वितरण गर्ने	खाद्यान्न वितरण कार्यदल	स्वास्थ्य तथा पोषण क्षेत्र, विश्व खाद्य कार्यक्रम, स्थानीय तह, गैसस	आवश्यकताअनुसार नियमित रूपमा
९.६	नागरिक समाजका विभिन्न क्षेत्रबाट वितरण हुने खाद्यान्नको अभिलेख राख्ने र नपुग वा खाद्यान्न प्राप्त गर्न नसकेका समुदायको पहिचान गरी खाद्यान्न उपलब्ध गराउने	खाद्यान्न वितरण कार्यदल	स्थानीय तह	नियमित रूपमा
१०	खाद्यान्न वितरणसम्बन्धी कार्य, समस्या र समाधानबारे जिल्ला विपद् व्यवस्थापन समिति तथा अन्य सरोकारवालालाई जानकारी गराउने	क्षेत्र प्रमुख	क्षेत्रका सदस्य, बन्दोवस्ती क्षेत्र,	नियमित रूपमा
११	खाद्यान्न वितरण प्रक्रियालाई सहज र सरल बनाउन नियमित अनुगमन गर्ने	क्षेत्र प्रमुख र तोकिएका सदस्य	जिविव्यस, स्थानीय तह, प्रभावितका प्रतिनिधि,	नियमित रूपमा

१२	खाद्य क्षेत्रको नियमित बैठक तथा प्रतिवेदन तयारी गरी सबै सरोकारवालालाई उपलब्ध गराउने	क्षेत्र प्रमुख	क्षेत्रका सबै सदस्य	प्रत्येक हप्ता र आवश्यकता अनुसार
----	---	----------------	---------------------	----------------------------------

५.२.४ प्रतिकार्यका लागि पूर्वतयारी

खाद्य क्षेत्रले आपत्कालीन मानवीय सहयोग उपलब्ध गराउने कार्यका लागि निम्नअनुसार पूर्वतयारी गर्नेछ :

क्र.सं.	पूर्वतयारी गतिविधि	जिम्मेवारी	सहयोगी निकाय	समयावधि
१	व्यवस्थापन तथा समन्वयसम्बन्धी बैठकको आयोजना गर्ने र गत वर्षको कार्ययोजनाको पुनरावलोकन गर्ने	क्षेत्र प्रमुख	क्षेत्रका सदस्य	वैशाख पहिलो साताभित्र
२	खाद्यान्न वितरण कार्यदल गठन गर्ने	क्षेत्र प्रमुख	क्षेत्रका सदस्य	
३	बहुक्षेत्र द्रुत लेखाजोखाको लागि व्यक्ति तोक्ने र तालिममा सहभागी गराउने	क्षेत्र प्रमुख	क्षेत्रका सदस्य, जिविव्यस,	
४	तयारी खाद्यान्नको भण्डारण तथा आपत्कालीन आपूर्तिको व्यवस्था मिलाउने	खाद्य क्षेत्र	सुरक्षा निकाय, स्थानीय तह, उवासंघ	वैशाख २५ गतेसम्म
५	तयारी खाद्यान्नको बजार उपलब्धता पहिचान गर्ने	खाद्य क्षेत्र, तोकिएको सदस्य	स्थानीय तह, उवासंघ, जिविव्यस, विश्व खाद्य कार्यक्रम,	वैशाख २७ गतेसम्म
६	खाद्यान्नको गुणस्तर नियन्त्रण तथा सुनिश्चितताको लागि गुणस्तर तथा नापतौल विभागसँग वा सम्बन्धित निकायसँग समन्वय गरी परीक्षण गर्ने वा गराउने	क्षेत्र प्रमुख	गुणस्तर नियन्त्रण कार्यालय, नेरेसो, स्थानीय तह	आवश्यकता अनुसार
७	स्वास्थ्य तथा पोषण क्षेत्रसँग समन्वय गरी ६ महिनादेखि ५ वर्षमुनिका बालबालिका, बूढाबूढी, गर्भवती तथा सुत्केरी महिलालाई पोषणयुक्त खाद्यान्नको आवश्यक परिणाम मौज्दात राख्ने	क्षेत्र प्रमुख	स्वास्थ्य तथा पोषण क्षेत्र, जिविव्यस, गैसस	आवश्यकता अनुसार
८	खाद्यान्न कार्यक्रममा जनचेतना अभिवृद्धिका लागि प्रचारमूलक तथा ज्ञानबर्द्धक सामग्रीको बन्दोवस्त गर्ने	क्षेत्र प्रमुख, तोकिएको सदस्य	कृषि ज्ञान केन्द्र, भेटेरिनरी अस्पताल, विश्व खाद्य कार्यक्रम, सञ्चारकर्मी	वैशाख मसान्तसम्म
९	तयारी खाद्यान्नका सहयोगी संस्थाहरू तथा निकायहरूसँग समन्वय गर्ने	क्षेत्र प्रमुख	निजी क्षेत्रका संस्थाहरू	वैशाखमसान्तसम्म
१०	प्रतिवेदन तयारीका लागि सदस्य तोक्ने	क्षेत्रको बैठक	-	

५.३ आवास तथा गैरखाद्य सामग्री

भूकम्पपछि निजी तथा सार्वजनिक भवन र भौतिक संरचनामा व्यापक क्षति हुने सम्भावना रहन्छ । यस अवस्थामा विस्थापितलाई न्यूनतम मापदण्डका आधारमा आवश्यक पर्ने आवास, लत्ताकपडा, खाना पकाउने सामग्रीजस्ता वस्तुको व्यवस्था यस विषयगत क्षेत्रले गर्नेछ ।

५.३.१ भूकम्पबाट पर्ने प्रभावको सम्भावित परिदृश्य

- जिल्लाका १० स्थानीय तहका करिब ३,००० घरपरिवारका करिब १६,५०० मानिस प्रभावित हुनेछन् ।
- विस्थापितलाई अस्थायी रूपमा आवास क्षेत्र नजिक रहेका खुला ठाउँमा अस्थायी आश्रयस्थल निर्माण गरी राख्नु पर्नेछ
- भूकम्पले सडक, पुल, विद्युत् आपूर्ति, सञ्चारजस्ता सार्वजनिक सम्पत्ति क्षतिग्रस्त हुनेछन् ।
- सार्वजनिक तथा व्यक्तिगत खुला स्थान अस्थायी आवासको लागि प्रयोग हुँदा सरसफाइमा समस्या उत्पन्न भएर जनस्वास्थ्यमा प्रतिकूल असर पर्न सक्छ ।
- घर भत्कनाले गैरखाद्य सामग्रीहरू पुरिएका हुन सक्नेछन् ।
- अपाङ्गता भएका मानिस, महिला, वृद्धवृद्धा र कमजोर शारीरिक अवस्था भएका मानिस अत्यधिक प्रभावित हुनेछन् ।

५.३.२ क्षेत्रगत उद्देश्य

विपद्मा परी विस्थापित भएका मानिसका लागि न्यूनतम मानवीय मापदण्डसहित सामाजिक, सांस्कृतिक रूपमा स्वीकार्य हुने अस्थायी आवासको व्यवस्थापन गरी सुरक्षित बासस्थानमा आत्मसम्मानसहित उनीहरूको पहुँच कायम गराउनु र सुरक्षित रूपमा बस्ने वातावरण तयार गर्नु यस क्षेत्रको प्रमुख उद्देश्य रहेको छ । यस क्षेत्रका समष्टिगत उद्देश्य निम्नअनुसार छन् :

- सुरक्षित तथा आरामदायी बस्ने ठाउँको प्राप्तिका लागि भौतिक एवं सामाजिक आवश्यकताहरूमा व्यक्ति तथा परिवारहरूको पहुँच सुनिश्चित गर्नु,
- विपद्का कारणले घरवारविहीन बनेका मानिसका निमित्त स्थायी समाधानको खोजीका लागि प्रयत्न गर्नुका साथै विस्थापितलाई मानवअधिकारको उपभोग गर्न सक्षम बनाउनु,
- घरायसी आवश्यकताका भाँडा-कुँडा तथा व्यक्तिगत सम्मान र मर्यादासहित दैनिक जीवनयापनका लागि आवश्यक सामग्रीहरूमा विस्थापितको समानुपातिक पहुँच गराउनु ।

५.३.३ आपत्कालीन प्रतिकार्य योजना

क्र.सं.	प्रतिकार्यसम्बन्धी गतिविधि	जिम्मेवारी	सहयोगी	समयावधि
१	आवास तथा गैरखाद्य क्षेत्रको आपत्कालीन बैठक आयोजना गर्ने	क्षेत्र प्रमुख	जिविव्यस, नेरेसो, क्षेत्रका सदस्य र स्थानीय तह	भूकम्प रोकिए लगत्तै
२	विस्थापितको सङ्ख्या र जानकारी लिने, पहिचान भएका अस्थायी आवासमा बसोवास गराउने	क्षेत्र प्रमुख	जिविव्यस, सुरक्षा निकाय, नेरेसो, स्थानीय तह	तत्कालै
३	कार्यदललाई परिस्थिति विश्लेषणको लागि प्रभावित क्षेत्रमा पठाउने	क्षेत्र प्रमुख	क्षेत्रका सदस्य र स्थानीय तह	४ घण्टाभित्र
४	प्राप्त सूचना र अवस्थाअनुरूप कार्ययोजनाको समीक्षा गर्ने	क्षेत्र प्रमुख	स्थानीय तह, नेरेसो, गैसस	१२ घण्टाभित्र
५	विस्थापितलाई पूर्वनिर्धारित स्थानहरूमा तत्कालीन बासको व्यवस्था मिलाउने	क्षेत्र प्रमुख	जिविव्यस, नेरेसो, गैसस	१२ घण्टाभित्र
६	पूर्वनिर्धारित स्थानमा नअटेका विस्थापितलाई त्रिपालको व्यवस्था गरी तत्काल बसाउने	क्षेत्र प्रमुख	जिविव्यस, नेरेसो, गैसस	१२ घण्टाभित्र

७	तत्काल लगाउने लुगाफाटो तथा अन्य गैरखाद्य सामग्री वितरण गर्ने (महिला, बालबालिका, सुत्केरी तथा संवेदनशील व्यक्तिलाई विशेष ध्यान दिने)	क्षेत्र प्रमुख	जिविव्यस, नेरेसो, स्थानीय तह, गैसस, उवासंघ, यातायात व्यवसायी संघ	२४ घण्टाभित्र
८	मानवीय सहयोग गर्ने संस्थाहरूसँग समन्वय गर्ने	क्षेत्र प्रमुख	जिविव्यस, नेरेसो, स्थानीय तह, गैसस	२ दिनभित्र
९	बहुक्षेत्र प्रारम्भिक द्रुत लेखाजोखाको लागि समन्वय क्षेत्रसँग सम्पर्क गरी तोकिएका सदस्यलाई सहभागी गराउने	क्षेत्र प्रमुख	समन्वय तथा सूचना व्यवस्थापन क्षेत्र, जिविव्यस	७ दिनभित्र
१०	मीराको प्रतिवेदनका आधारमा अस्थायी शिबिर स्थापना गर्ने व्यवस्था मिलाउने	क्षेत्र प्रमुख	जिविव्यस, नेरेसो तथा क्षेत्रका अन्य सदस्य	९ दिनभित्र
११	विस्थापितको प्रत्यक्ष सहभागितामा शिबिर स्थापना गर्ने	क्षेत्र प्रमुख	जिविव्यस, गैसस, स्वास्थ्य संस्था	१० दिनभित्र
१२	आवश्यकताअनुसार ओछ्याउने, ओड्ने, लगाउने कपडा तथा खाना पकाउने, खाने भाँडावर्तन विनाभेदभाव वितरण गर्ने	क्षेत्र प्रमुख	जिविव्यस, नेरेसो, स्थानीय तह, उवासंघ स्वयंसेवक	शिबिर स्थापना भएपछि
१३	सामग्री वितरणको नियमित अनुगमन, गर्ने	क्षेत्र प्रमुख	जिविव्यस, स्थानीय तह, नेरेसो	नियमित
१४	शिबिर व्यवस्थापन समिति गठन गरी काम गर्ने	क्षेत्र प्रमुख	जिविव्यस, स्वयंसेवक नेरेसो, स्थानीय तह	शिबिर स्थापना भएपछि
१५	प्रतिवेदन तयार गरी सबैलाई उपलब्ध गराउने	क्षेत्र प्रमुख	क्षेत्रका सदस्य	हप्ताको एक दिन

५.३.४ प्रतिकार्यका लागि पूर्वतयारी

क्र.सं.	पूर्वतयारीसम्बन्धी गतिविधि	जिम्मेवारी	सहयोगी	समयावधि
१	क्षेत्रमा संलग्न सदस्य संस्थाहरूको विवरण अद्यावधिक गर्ने	क्षेत्र प्रमुख	जिविव्यस	वैशाख महिना
२	पूर्वतयारी समन्वय बैठक आयोजना गर्ने : <ul style="list-style-type: none"> ■ स्रोत र साधनको नक्साङ्कन गर्ने ■ जिल्लाको परिस्थितिअनुसार सहयोग उपलब्ध गराइने सामग्रीहरूको मापदण्ड निर्धारण गर्ने, ■ प्रभावित हुन सक्ने जनसङ्ख्याको आधारमा आवश्यक सामग्रीहरूको परिमाण आँकलन गर्ने । 	क्षेत्र प्रमुख	जिविव्यस, क्षेत्रका सबै सदस्य	जेठको पहिलो साता
३	पूर्वतयारीका लागि कार्यदल गठन गर्ने	क्षेत्र प्रमुख	जिविव्यस, नेरेसो, स्थानीय तह, गैसस,	जेठको पहिलो साता
४	सम्भावित सहयोगी निकाय तथा संस्थाहरूको पहिचान गरी आवासको लागि उपलब्ध साधन र स्रोतको सूची तयार गर्ने	कार्यदल	क्षेत्रका सदस्य	जेठको पहिलो साता

५	अस्थायी बसोवासको लागि अन्य स्थानीय तहका सुरक्षित सार्वजनिक जग्गा तथा स्थानको पहिचान गरी उपयोग गर्ने सहमति लिने	कार्यदल	जिविव्यस, स्थानीय तह, नेरेसो	जेठको पहिलो साता
६	आवास तथा गैर खाद्य सामग्रीको आपूर्तिको लागि बजार र बिक्रेताका वैकल्पिक सूची बनाउने, आवश्यकताअनुसार सम्झौता गर्ने	कार्यदल	जिविव्यस, स्थानीय तह, नेरेसो, गैसस	जेठ मसान्तभित्र
७	सबै स्थानीय तहमा सुरक्षित स्थान पहिचान गरी अस्थायी आवासको लागि उपयुक्त बनाउने	कार्यदल	जिविव्यस, गैसस, स्थानीय तह, उवासंघ	वैशाख महिना
८	विस्थापित परिवारको लागि आश्रयस्थल बनाउन आवश्यक पर्ने बाँस, डोरी र खाना बनाउने भाँडावर्तन, इन्धन आदि समयमै उपलब्ध हुने व्यवस्था मिलाउने	कार्यदल	जिविव्यस, स्थानीय तह, नेरेसो, गैसस, जिल्ला प्राविधिक कार्यालय	जेठ दोस्रो साता
९	सामग्री वितरणको लागि यातायात तथा अन्य व्यवस्था मिलाउने	कार्यदल	जिविव्यस, नेरेसो, सुरक्षा निकाय, गैसस, यातायात व्यवसायी संघ	जोठ मसान्त
१०	गोदामघरको नियमित अनुगमन गरी जिविव्यसलाई नियमित प्रतिवेदन दिने	क्षेत्र प्रमुख	क्षेत्रका सदस्य र कार्यदल	नियमित रूपमा
११	शिविर व्यवस्थापन तथा समन्वय समितिको संरचना र जिम्मेवारीहरू निर्धारण तथा परिभाषित गर्ने	क्षेत्र प्रमुख तथा कार्यदल	क्षेत्रका सदस्य	जेठ मसान्त
१२	आवास तथा गैरखाद्य सामग्री वितरणको पूरा सूची राख्ने र नियमित रूपमा प्रतिवेदन तयार गरी जिविव्यस तथा अन्य सरोकारवालालाई उपलब्ध गराउने	क्षेत्र प्रमुख	क्षेत्रका अन्य सदस्य, कार्यदल	शिविर सञ्चालन भएमा नियमित

५.४ खानेपानी सरसफाइ तथा स्वास्थ्य प्रबर्द्धन

यस क्षेत्रले भूकम्प प्रभावित क्षेत्र र अस्थायी आवास क्षेत्रमा सरसफाइका कार्यक्रम सञ्चालन गर्नेछ भने विस्थापित समुदायलाई शुद्ध खानेपानीको व्यवस्था, सरसफाइ र अन्य कार्यक्रमका लागि तालिम र चेतना अभिवृद्धि गराउन आवश्यक कार्य गर्नेछ।

५.४.१ भूकम्पबाट पर्ने प्रभावको सम्भावित परिदृश्य

- जिल्लाका करिब ३,००० घरपरिवार का १६,५०० मानिस शुद्ध खानेपानीको अभावबाट प्रभावित हुनेछन्।
- भूकम्पमा परी मरेका घरपालुवा पशु, भत्केका शौचालयबाट निस्कने फोहोर र सरसफाइको अभावका कारण महामारी फैलिने सम्भावना बढ्नेछ।
- बालबालिका, बृद्धवृद्धा, रोगी, अपाङ्गता भएका व्यक्ति, सुत्केरी, गर्भवती महिला कुपोषणबाट प्रभावित बालबालिकामा सरसफाइ र स्वच्छता सम्बन्धी समस्या बढ्ने सम्भावना रहन्छ।
- पानीको स्रोत सुक्ने सम्भावना भएकोले पानीको प्रवाहमा ह्रास हुने र कम्तीमा ३० प्रतिशत पानीसँग सम्बन्धित संरचनामा क्षति पुग्ने सम्भावना रहन्छ।

५.४.२ क्षेत्रगत उद्देश्य :

विपद् प्रभावित तथा विस्थापित समुदायलाई पानी तथा कीटपतङ्गका माध्यमबाट लाम्ने तथा महमारीजन्य रोगबाट बचाउनु यस क्षेत्रको प्रमुख उद्देश्य हुनेछ ।

५.४.३ आपत्कालीन प्रतिकार्य योजना

खानेपानी, सरसफाइ तथा स्वच्छता प्रबर्द्धन क्षेत्रको लागि निम्नअनुसार कार्ययोजना तय गरिएको छ :

क्र.स.	गतिविधि	जिम्मेवारी	सहयोगी निकाय	समयावधि
१.	वास (Wash) क्षेत्र एजेन्सी जिल्ला विपद् व्यवस्थापन समिति बैठकमा सहभागी हुने र कार्यक्षेत्रमा सक्रिय हुने ।	क्षेत्र प्रमुख	जिविव्यस, क्षेत्रका सदस्य, जिल्ला वास समन्वय समिति	२४ घण्टा भित्र
२	क्षेत्रगत सदस्य पहिचान गरी कार्य विवरण तयार गर्ने, पहिलो बैठक बस्ने बैठकका विषयहरू : <ul style="list-style-type: none"> ■ सहयोगी संस्था (पार्टनर) क्षमता पहिचान, ■ कार्य तथा जिम्मेवारी विभाजन गर्ने, ■ सामग्री आपूर्तिकर्ताको सूची तयार गर्ने, ■ विद्यमान स्रोत र मागको विश्लेषण गर्ने, 	जिस्वाका र क्षेत्र प्रमुख	जिल्ला खानेपानी तथा स्वच्छता प्रबर्द्धन समन्वय समिति	४८ घण्टा (पहिलो बैठक)
३	क्षेत्रका प्रत्येक सदस्यले आ-आफ्नो निकायको माथिल्लो तहमा आवश्यकताको जानकारी गराउने	क्षेत्र प्रमुख र सदस्य	जिविव्यस, गैसस, जिल्ला खानेपानी तथा स्वच्छता प्रबर्द्धन	४८ घण्टा (पहिलो बैठक)
४.	जिल्ला खानेपानी तथा स्वच्छता प्रबर्द्धनका साधनहरूको निर्माण तथा मर्मत कार्य गर्ने	जिजस्वाका, क्षेत्रका सदस्य	जिविव्यस, दातृ निकाय, गैसस	१ हप्ताभित्र
५	सरसफाइका सामग्री वितरण गर्ने <ul style="list-style-type: none"> ■ हार्पिक वा फिनेल १, बोतल प्रति शौचालय ■ ब्रस १ थान प्रति शौचालय ■ साबुन, तौलिया १ थान ■ बाल्टी ५ लि. १ थान र १ मग/परिवार 	जिजस्वाका, क्षेत्रका सदस्य	जिविव्यस, सरकार, दातृ निकाय, गैसस	दोस्रो हप्ता
६	क्षेत्रका सदस्यहरूबीच कार्य समन्वय गर्ने	क्षेत्र प्रमुख	जिविव्यस,	१ हप्ता भित्र
७	क्षेत्रका सदस्यबीच मीरा (MIRA) को बारे अभिमुखीकरण गरी सोअनुरूप कार्य सम्पादन गर्ने व्यवस्था मिलाउने	क्षेत्र प्रमुख	जिविव्यस, गैसस	४ दिनभित्र
८	मीराको प्रतिवेदनको विश्लेषण र माग र आपूर्तिबीचको अवस्था विश्लेषण गरी कार्य गर्ने	क्षेत्र प्रमुख र सदस्य		७ दिनभित्र
९	हाइजिन कीट वितरण र सचेतना (३००० परिवार)	क्षेत्र प्रमुख र सदस्य	जिविव्यस, सरकार, दातृ निकाय, गैसस	७ दिनभित्र

१०	खानेपानी शुद्धीकरणका सामग्रीहरू वितरण (बाल्टीन २ वटा १० र १५ लि., मग १, पिउर पहिलो १ हप्ता र बाँकी दिनका लागि वाटरगार्ड वा पियुष १ प्रति परिवार)	क्षेत्र प्रमुख र सदस्य	जिविव्यस, सरकार, दातृ निकाय, गैसस	पहिलो हप्ताभित्र
११	अनुगमन सुचक पहिचान गरी अनुगमन संयन्त्र परिचालन गर्ने	क्षेत्र प्रमुख र सदस्य	जिविव्यस, गैसस	नियमित
१२	सरसफाइ प्रबर्द्धन कार्य गर्ने गराउने <ul style="list-style-type: none"> ■ फोहरमैला व्यवस्थापन/फोहरपानी व्यवस्थापन ■ शिबिर क्षेत्रको सरसफाइ र निर्मलीकरण ■ स्थानीय भाषामा जनचेतनामूलक क्रियाकलाप चलाउने ■ सरसफाइ समिति गठन र अभिमुखीकरण ■ आम सञ्चारका साधन र स्रोतहरू जस्तै माइकिङ्ग, सडक नाटकको आयोजना गर्ने ■ सूचना केन्द्र स्थापना गर्ने ■ जानकारीमूलक, शिक्षाप्रद प्रचार सामग्री तयार गरी वितरण गर्ने ■ स्वयंसेवक परिचालन ■ सञ्चार क्षेत्रको परिचालन ■ बाल/युवा क्लबको परिचालन 	क्षेत्र प्रमुख र सदस्य	जिविव्यस, सरकार, दातृ निकाय, गैसस	नियमित
१३	शिबिर क्षेत्र निर्माण गर्दा शौचालय, धारा, हात धुने ठाउँ निर्माण न्यूनतम मापदण्ड अनुरूप संरचना निर्माण गर्ने र त्यसका लागि गैरखाद्य र शिबिर व्यवस्थापन क्षेत्रसँग समन्वय गर्ने	क्षेत्र प्रमुख	गैरखाद्य तथा शिबिर व्यवस्थापन क्षेत्र, स्थानीय तह	आवश्यकता अनुसार
१४	समुदायबाट र अन्य क्षेत्रबाट पृष्ठपोषण सङ्कलन र पुनरावलोकन गरी सुधारका क्षेत्र पहिचान गर्ने	क्षेत्र प्रमुख र सदस्य	जिविव्यस, सरकार, दातृ निकाय, गैसस,	दोस्रो र तेस्रो हप्ता
१५	उद्योग वाणिज्य सङ्घलगायत निजी क्षेत्रसँग समन्वय गरी स्रोतको खोजी तथा सङ्कलन गर्ने	क्षेत्र प्रमुख र सदस्य	जिविव्यस,	दोस्रो हप्ता
१६	अन्तिम मूल्याङ्कन गर्ने, अभिलेख तयार गर्ने र वितरण गर्ने	क्षेत्र प्रमुख र सदस्य	जिविव्यस, गैसस	पाँचौँ हप्ताको अन्तमा
१७	शिबिर रहेको क्षेत्रको पूर्ण सरसफाइ र सरसफाइसम्बन्धी संरचनाको सुरक्षित विस्थापन गर्ने	क्षेत्र प्रमुख र सदस्य	जिविव्यस, सरकार, दातृ निकाय, गैसस	शिबिर उठेपछि
१८	शिबिर रहेका विद्यालयका शौचालयको मर्मतसम्भार गरी पूर्ववत अवस्थामा सञ्चालन गर्न सकिने बनाउने	क्षेत्र प्रमुख र सदस्य	जिविव्यस, सरकार, दातृ निकाय, गैसस	अस्थायी बसोबास उठेपछि
१९	स्वास्थ्य क्षेत्रसँग समन्वय गरी पानीजन्य सरुवा रोगको प्रकृति पहिचान गर्ने र त्यसअनुसार स्वास्थ्य प्रबर्द्धन र सचेतना अभिवृद्धि गर्ने	क्षेत्र प्रमुख र सदस्य	स्वास्थ्य क्षेत्र	पाचौँ हप्ता

५.४.४ प्रतिकार्यका लागि पूर्वतयारी

खानेपानी, सरसफाइ तथा स्वस्थ प्रबर्द्धन क्षेत्रले आपतकालीन समयमा गर्ने उल्लिखित कार्यको लागि निम्नअनुसार पूर्वतयारी गर्नेछ :

क्र.सं.	पूर्वतयारी गतिविधि	जिम्मेवारी	सहयोगी	समय
१	वास क्षेत्रमा काम गर्ने निकाय तथा संस्थाको पहिचान गरी सदस्य निकाय वा संस्था र तिनका प्रतिनिधिको पुनरावलोकन गर्ने : <ul style="list-style-type: none"> ■ क्षेत्रमा रहन इच्छुक संस्थाहरूको विवरण सङ्कलन गरी सूचीकरण गर्ने, ■ मस्यौदा कार्यविवरण तयार गर्ने, ■ यस क्षेत्रमा काम गर्ने गैसस, निर्माण व्यवसायी र निर्माण सामग्री बिक्रेताबाट इच्छापत्र माग गर्ने । 	क्षेत्र प्रमुख	जिजस्वाका, स्वास्थ्य क्षेत्र, प्रजिअ,	चैतको दोस्रो हप्ता
२	समुदाय स्थानान्तरण भएको स्थान वा शिबिर तथा प्रभावित स्थानीय तहमा स्वच्छता प्रबर्द्धनसँग सम्बन्धित खानेपानी, शौचालयजस्ता संरचना तथा सरसफाइको अवस्थाको अध्ययन गर्ने	क्षेत्र प्रमुख वा तोकिएको सदस्य		आवश्यकताअनुसार
३	विभिन्न संस्थाहरूसँग भएको सरसफाइ सामग्रीहरूको मौज्जात विवरण सङ्कलन गर्ने	क्षेत्र प्रमुख		बैशाख मसान्तसम्म
४	मीराको तालिममा सहभागी हुन सदस्य तोकने	क्षेत्र प्रमुख		जिविव्यसले तोकिएकोअनुसार
५	पानी शुद्धीकरण र हाइजीन कीट, साबुन पानीले हात धुने सम्बन्धमा सरसफाइको लागि घरदैलो अभियान सञ्चालन गर्न महिला स्वास्थ्य स्वयंसेविकालाई अभिमुखीकरण गरी परिचालन गर्ने	क्षेत्र प्रमुख वा तोकिएको सदस्य	स्वास्थ्य कार्यालय	बैशाख मसान्तभित्र
६	जनचेतना अभिवृद्धिका लागि विभिन्न सङ्घ संस्थासँग भएका सूचना तथा सञ्चारका सामग्री सङ्कलन गरेर अभिलेख राखी वा आफैले तयार गरी प्रकाशन गरी वितरण गर्ने	क्षेत्र प्रमुख वा तोकिएको सदस्य	स्वास्थ्य कार्यालय	रेडियोबाट जेठ २० जेठदेखि भदौसम्म
७	खानेपानी तथा सरसफाइ संरचनाहरूको (चर्पी, हात धुने ठाउँ, स्नान घर आदि) र तालिमका नमूनाहरू स्तरीकरण गरी लागत निकाल्ने र क्षेत्रको बैठकबाट अनुमोदन गराई प्राविधिकहरूलाई अभिमुखीकरण गर्ने	क्षेत्र प्रमुख र क्षेत्रका सदस्य ,	स्वास्थ्य कार्यालय	जेठ मसान्त
८	अन्तर्राष्ट्रिय तथा राष्ट्रिय स्तरका वास क्षेत्रबाट तयार भएका अनुगमन सूचकहरू, फारमहरू स्थानीय स्तरमा सुहाउने बनाई सदस्यहरूबीच अभिमुखीकरण गर्ने	युनिसेफ	स्वास्थ्य कार्यालय	वैशाख मसान्त

९	खानेपानी, सरससफाइ तथा स्वास्थ्य प्रबर्द्धनसम्बन्धी तालिम प्राप्त व्यक्तिको सूची तयार गर्ने	क्षेत्र प्रमुख र सदस्य	स्वास्थ्य कार्यालय	जेठ मसान्त
१०	आपत्कालीन स्वास्थ्य प्रबर्द्धनसम्बन्धी स्वास्थ्य क्षेत्रमा कार्यरत स्वास्थ्यकर्मीलाई तालिम दिने	क्षेत्र प्रमुख र सदस्य	स्वास्थ्य कार्यालय	चैत मसान्तभित्र
११	जिल्ला तथा गाउँमा स्थापित नाट्य समूहहरूलाई आपत्कालीन स्वास्थ्य प्रबर्द्धनसम्बन्धी प्रशिक्षण दिने	क्षेत्र प्रमुख र सदस्य	स्वास्थ्य कार्यालय	चैत मसान्तसम्म
१२	विद्यालयमा स्थापित बालसमूहहरूबीच सरसफाइसम्बन्धी क्रियाकलापहरू सञ्चालन गर्ने	क्षेत्र प्रमुख र सदस्य	स्वास्थ्य कार्यालय	चैत्र मसान्तसम्म

५.५ स्वास्थ्य तथा पोषण

यस क्षेत्रले भूकम्पका कारण घाइते र बिरामी भएका मानिसलाई स्वास्थ्य सेवा उपलब्ध गराउने प्रत्याभूति दिनु र आपत्कालीन समयमा स्वास्थ्य सेवा दिने र कुपोषित बालबालिका, गर्भवती र सुत्केरी महिलालाई पोषणयुक्त खाद्यान्नको व्यवस्थामा सहयोग गर्नु पर्दछ।

५.५.१ भूकम्पबाट पर्ने प्रभावको सम्भावित परिदृश्य

- नगरपालिका र गाउँपालिकाका करिब ३,००० घरपरिवार का १६,५०० मानिसमध्ये आधाजसो मानिस घाइते हुने सम्भावना रहनेछ।
- बालबालिका, बृद्धवृद्धा, रोगी, अपाङ्गता भएका व्यक्ति, सुत्केरी, गर्भवती महिला कुपोषणबाट प्रभावित बालबालिकामा स्वास्थ्य सम्बन्धी समस्या बढ्ने सम्भावना रहन्छ।

५.५.२ क्षेत्रगत योजनाको उद्देश्य

भूकम्पका कारण घाइते र बिरामी भएका मानिसलाई स्वास्थ्य सेवा उपलब्ध गराउने प्रत्याभूति दिनु र आपत्कालीन समयमा स्वास्थ्य सेवा सबैको पहुँच कायम हुनेगरी स्वास्थ्य सेवा पदान गर्नु र कुपोषणको अवस्था अनुरूप पोषणयुक्त सामग्री उपलब्ध गराउनु यस विषयगत क्षेत्रको उद्देश्य रहनेछ।

५.५.३ आपत्कालीन प्रतिकार्य योजना

भूकम्पबाट उत्पन्न विपद्को अवस्थामा जनस्वस्थ रक्षा र कुपोषण नियन्त्रणका लागि स्वास्थ्य तथा कुपोषण विषयगत क्षेत्रले निम्न कार्य गर्नेछ :

क्र.स.	प्रतिकार्यसम्बन्धी गतिविधि	जिम्मेवारी	सहयोगी	समयावधि
१	आपत्कालीन बैठक आयोजना गरी : <ul style="list-style-type: none"> विपद्को अवस्थाको मुल्याङ्क गर्ने विशिष्ट सेवा दिनु पर्ने जनसङ्ख्याको पहिचान गर्ने, प्रतिकार्य योजना अनुरूप भएका पूर्वतयारीको पुनरावलोकन गर्ने, जिल्ला विपद् व्यवस्थापन समिति र अन्य क्षेत्र तथा सरोकारवालासँग 	क्षेत्र प्रमुख	क्षेत्रगत सदस्य, स्वास्थ्य कार्यकर्ता, जिविव्यस, नेरेसो,	भूकम्प आएको २४ घण्टाभित्र, पहिलो हप्ता प्रत्येक दिन र त्यसपछि आवश्यकता अनुसार

सम्बन्ध राखी काम गर्ने व्यवस्था मिलाउने,				
२	भूकम्पबाट स्वास्थ्यमा उत्पन्न समस्याबारे सूचना तथा जानकारी सङ्कलन गर्ने	क्षेत्र प्रमुख	जिविव्यस, नेरेसो, स्वास्थ्यकर्मी	३ दिनभित्र
३	बहु क्षेत्रगत द्रुत लेखाजोखाको प्रतिवेदन र सूचना लिने	क्षेत्रबाट तोकिएको सदस्य	समन्वय तथा सूचना क्षेत्र,	३ देखि ७ दिन
४	बहुक्षेत्रगत प्रारम्भिक द्रुत लेखाजोखा प्रतिवेदनको आधारमा स्वास्थ्यसम्बन्धी आवश्यकता पहिचान गर्ने	क्षेत्र प्रमुख तथा कार्यदल	क्षेत्रका सदस्य, जिविव्यस	७ दिन, १५ दिन
५	घाइतेको उपचारका लागि तत्काल स्वास्थ्य कार्यदल खटाउने	स्वास्थ्य कार्यदल	जिविव्यस, नेरेसो, गैसस, स्वयंसेवक	एक हप्ताभित्र
६	थप उपचारका लागि अस्पताल पठाउने व्यवस्था मिलाउने	स्वास्थ्य कार्यदल	कार्यदल	तत्कालै
७	सरुवा रोग नियन्त्रणको लागि खोप कार्यक्रम सञ्चालन गर्ने	स्वास्थ्य कार्यदल	जिविव्यस, नेरेसो, गैसस, स्वयंसेवक	एक हप्ताभित्र
८	जनस्वास्थ्यसम्बन्धी जनचेतना अभिवृद्धिको कार्यक्रम सञ्चालन गर्ने	स्वास्थ्य कार्यदल	जिविव्यस, नेरेसो, गैसस, स्वयंसेवक	एकहप्ता भित्रमा
९	सुत्केरी तथा बच्चालाई दूध खुवाउने आमा, गर्भवती महिला र कुपोषित बालबालिकालाई पोषणयुक्त खाद्यान्नको लागि खाद्य क्षेत्रलाई सिफारिस गर्ने	स्वास्थ्य कार्यदल	जिविव्यस, नेरेसो, गैसस, स्वयंसेवक	आवश्यकता अनुसार
१०	शिविरमा मलेरिया नियन्त्रणको लागि विषादि छर्किने	स्वास्थ्य कार्यदल	जिविव्यस, जिजस्वाका	शिविर स्थापना भएपछि
११	भुल वितरण गर्ने	स्वास्थ्य कार्यदल	जिविव्यस, गैसस	आवश्यकता अनुसार
१२	शिविरमा स्वास्थ्यकेन्द्र गर्ने र पोषण क्लिनिक स्थापना गर्ने	स्वास्थ्य कार्यदल	नेरेसो, गैसस,	शिविर स्थापना भएपछि
१३	संरक्षण क्षेत्रसँग समन्वय गरी मनोसामाजिक सेवा सञ्चालन गर्ने	स्वास्थ्य कार्यदल	जिविव्यस, नेरेसो, गैसस,	आवश्यकता अनुसार
१४	अन्य क्षेत्र र जिविव्यससँग मिलेर प्रतिकार्यको नियमित अनुगमन गर्ने	क्षेत्र प्रमुख	नेरेसो, गैसस,	नियमित रूपमा
१५	स्वास्थ्य तथा पोषणको अवस्था, भएका कार्य र आवश्यकताको समीक्षा गर्ने	क्षेत्र प्रमुख	स्वास्थ्य कार्यदल, क्षेत्र सदस्यहरू	नियमित रूपमा
१६	प्रतिवेदन तयार गरी जिविव्यस र सरोकारवालालाई उपलब्ध गराउने	क्षेत्र प्रमुख	कार्यदल	नियमित रूपमा

५.५.४ प्रतिकार्यका लागि पूर्वतयारी

भूकम्पीय विपद्को सामना गर्न आपतकालीन समयमा मानवीय सहयोग उपलब्ध गराउन स्वास्थ्य तथा पोषण विषयगत क्षेत्रले निम्नअनुसार पूर्वतयारी गर्नेछ :

क्र.स.	पूर्वतयारी सम्बन्धी गतिविधि	जिम्मेवारी	सहयोगी	समयावधि
१	क्षेत्रको बैठक आयोजना गरी सदस्यबीच कार्यविभाजन गर्ने र आपतकालीन स्वास्थ्य कार्यदल गठन गर्ने	क्षेत्र प्रमुख	जिविव्यस, जिस्वाका, नेरेसो, स्वास्थ्य स्वयंसेवक	नियमित व्यवस्था गर्ने र प्रत्येक दुई महिनामा पुनरावलोकन गरी अध्यावधिक गर्नु पर्ने
२	बहुक्षेत्र प्रारम्भिक द्रुत लेखाजोखा (मीरा-MIRA) को लागि क्षेत्रको सदस्य तोक्ने	क्षेत्र प्रमुख	क्षेत्रको बैठक	
३	जिल्लाका सरकारी, सामुदायिक तथा निजी स्वास्थ्य सेवा प्रदायक र उनीहरूसँग भएको स्रोतको सूची तयार गर्ने	कार्यदल	क्षेत्रका सदस्य, गैसस,	
४	जिल्लास्थित सरोकारवाला वा सहयोगी निकाय वा संस्थाको सूची र सहयोगको खाका तयार गर्ने	क्षेत्र प्रमुख	जिविव्यस, नेरेसो, गैसस	
५	आपतकालीन अवस्थामा आवश्यक पर्ने औषधि (ORS, IV fluids, metronidazole, ciprofloxacin) ७ दिनको लागि पुनेगरी भण्डारण गर्ने	क्षेत्र प्रमुख	जिस्वाका, जिविव्यस, नेरेसो, गैसस,	
६	प्रत्येक स्थानीय तहको लागि तीन थानका दरले प्राथमिक उपचार बाकस (First Aid Kits) व्यवस्था गर्ने	क्षेत्र प्रमुख	जिस्वाका, जिविव्यस, नेरेसो, गैसस,	
७	हरेक सङ्कटासन्न स्थानीय तहमा कम्तीमा पनि ९ जनालाई पोषणसम्बन्धी अनुशिक्षण तालिम उपलब्ध गराउने	कार्यदल	जिविव्यस, नेरेसो, गैसस	
८	बच्चालाई दूध खुवाउने आमा, सुत्केरी र गर्भवती महिला, कुपोषित बालबालिका र बूढाबूढीको लागि एक महिनालाई पुने पोषणयुक्त खाना भण्डारण गर्ने	कार्यदल	जिविव्यस, नेरेसो, गैसस	
९	आवश्यक सबै सामान खरिद गरेर वा माथिल्लो निकायबाट निकासालिएर भण्डारणको व्यवस्था मिलाउने	क्षेत्र प्रमुख	बन्दोवस्ती क्षेत्र, जिस्वाका, जिविव्यस, नेरेसो, गैसस,	
१०	स्वास्थ्य शिबिर सञ्चालनका लागि स्वास्थ्यकर्मीको सूची तयार गर्ने	कार्यदल	जिविव्यस, नेरेसो, गैसस,	
११	जनचेतना अभिवृद्धिका लागि सूचना प्रचारप्रसार गर्ने र पाठ्यसामग्री तयार गरी स्वयंसेवक परिचालन गर्ने	कार्यदल	जिविव्यस, नेरेसो, गैसस,	

१२	एम्बुलेन्सको सहज परिचालनको बन्दोवस्त मिलाउने	कार्यदल	जिस्वाका, नेरेसो, गैसस,
१३	अनुगमन र प्रतिवेदनको लागि सदस्य तोकने	क्षेत्रको बैठक	क्षेत्रका सदस्य

५.६ संरक्षण क्षेत्र

५.६.१ भूकम्पबाट पर्ने प्रभावको सम्भावित परिदृश्य

- विद्यालय क्षतिग्रस्त हुनाले विद्यार्थी नियमित शिक्षा अर्जन गर्ने अवसरबाट बञ्चित हुने सम्भावना सँगै उनीहरूमा असुरक्षाको भावना जाग्नेछ।
- भूकम्पमा परी मानिस घाइते हुने र मृत्यु हुने हुँदा उनीहरूमा मानसिक पीडा बढ्नेछ।
- बालबालिका, बृद्धवृद्धा, रोगी, अपाङ्गता भएका व्यक्ति, सुत्केरी, गर्भवती महिला र बालबालिका आपसमा भेट नहुँदा असुरक्षाको भावना जाग्नेछ।
- किशोरीहरू, महिलाहरूमा यौनजन्य दुर्व्यवहार बढ्ने सम्भावना हुनेछ।
- विद्यालय छाड्ने बालबालिकाको संख्या बढ्ने र बालमजदुरी वृद्धि हुने सम्भावन बढ्छ।
- चोरी, हिंसाजन्य गतिविधिका साथै चेलिबेटी बेचबिखनजस्ता घटना बढ्न सक्छन्।

५.६.२ क्षेत्रगत उद्देश्य

भूकम्पका कारण धेरै जनधनको क्षति भएर मानिसमा बढेको मानसिक पीडा तथा असुरक्षाका सवालमा मानोसामाजिक सेवा प्रदान गर्नु र महिला, बालबालिका तथा विपन्न र सीमान्तिकृत समुदायमाथि बढ्नसक्ने सबैप्रकारका दुर्व्यवहारबाट संरक्षण गर्नु यस विषयगत क्षेत्रको उद्देश्य हुनेछ।

५.६.३ आपत्कालीन प्रतिकार्यसम्बन्धी कार्य

विपद्को समयमा प्रभावितहरूको संरक्षणका लागि यस क्षेत्रले अन्य क्षेत्रसँग समन्वय गरी निम्नअनुसार कार्य गर्नेछ :

क्र.सं.	प्रतिकार्यसम्बन्धी गतिविधि	जिम्मेवारी	सहयोगी	समयावधि
१.	संरक्षण समूह समन्वय बैठक	क्षेत्र प्रमुख	नेपाल प्रहरी	२४ घण्टाभित्र
२.	तत्काल महिला तथा बालबालिकाको अवस्था पहिचान गर्न स्वयंसेवक परिचालन गर्ने	क्षेत्र प्रमुख	समितिका सदस्य	२४ घण्टाभित्र
३.	सबै सदस्यहरूका कार्यविभाजन पुनरावलोकन र परिचालन	क्षेत्र प्रमुख	समितिका सदस्य	४८ घण्टाभित्र
४.	प्रभावित बालबालिकाहरूलाई सामूहिक मनोसामाजिक परमर्श तथा सेवा उपलब्ध गराउने	क्षेत्र प्रमुख	मनोविमर्श कर्ताहरू	४८ घण्टा भित्र
५.	शिबिरमा आई पर्न सक्ने जोखिमता तथा सावधानीका विषयमा अभिमुखीकरण र उपलब्ध सेवाको बारेमा जानकारी।	क्षेत्र प्रमुख	समिति सदस्यहरू	नियमित
६.	जेठ नागरिक तथा अपाङ्गता भएका व्यक्तिहरूको लागि नियमित सहयोगको लागि सहयोग समितिको निर्माण।	क्षेत्र प्रमुख	समिति सदस्यहरू	३ दिनभित्र

७.	गर्भवती महिला तथा नवजात शिशुहरूमा पर्न सक्ने खतराको बारेमा जानकारी गराउने र उनीहरूको लागि आवश्यक सामाग्रीको तयारी तथा वितरण गर्ने ।	क्षेत्र प्रमुख	समिति सदस्यहरू	नियमित
८.	अपाङ्गता भएका व्यक्तिहरू तथा महिलाहरूको सुरक्षित शौचालय तथा सेनिटरी प्याडको व्यवस्थाको लागि अन्य विषयगत क्षेत्रसँग समन्वय गर्ने ।	क्षेत्र प्रमुख	समितिका सदस्य	शिविरमा राखेपछि तत्काल
९.	शिविरमा हुन सक्ने यौन जन्य हिंसाको बारेमा महिला तथा बालबालिकाहरूलाई जानकारी गराउने र आफूलाई तत्काल कसैले त्यस्तो व्यवहार गरेमा सुरक्षित सूचना केन्द्रको व्यवस्था गर्ने र उक्त स्थानमा मनोविमर्शकर्ताको पनि व्यवस्था गर्ने ।	क्षेत्र प्रमुख	महिला प्रहरी सेलको समन्वयमा समिति सदस्यहरू	घटनाको जानकारी प्राप्त हुनासाथ
१०.	महिला तथा बालबालिकाहरूको बेचबिखन हुनबाट जोगाउन पहल गर्ने ।	क्षेत्र प्रमुख	समिति सदस्यहरू	आवश्यकता अनुसार
११.	तत्कालीन रूपमा पर्न जाने स्वास्थ्य, खद्यान्न प्राविधिक तथा सामाजिक मनोविश्लेषकका साथै अन्य आवश्यक संसाधनको बारेमा जानकारी प्रवाह तथा व्यवस्थापनका लागि एउटा घुम्ती कार्यदल बनाइ सूचना प्रवाह गर्ने ।	क्षेत्र प्रमुख	क्षेत्रका सदस्यहरू	घटना हुनासाथ
१२.	उचित र सुरक्षित अस्थायी बसोबासका लागि उल्लेखित क्षेत्रमा भएका निजी तथा सार्वजनिक भवन, पाटी पौवा तथा स्कूलहरूसँग सह सम्बन्ध राख्दै अन्य स्थानीय सहयोगीहरूको साथमा सिवीरका साथ बस्ने व्यवस्था मिलाउने ।	स्थानीय तह प्रमुख, वडा अध्यक्ष	सदस्यहरू	७ दिनभित्र
१३.	जनचेतना अभिवृद्धिका कार्यक्रम सञ्चालन गर्ने	क्षेत्र प्रमुख	स्थानीय तह	नियमित
१४.	प्रतिकार्यको नियमित प्रतिवेदन तयार गर्ने	क्षेत्र प्रमुख	सदस्यहरू	पहिलो ७ दिन प्रत्येक दिन र त्यसपछि प्रत्येक साता

५.६.४ आपत्कालीन समयको लागि पूर्वतयारी

यस क्षेत्रले आपत्कालीन मानवीय सहयोगका सन्दर्भमा उपलब्ध गराउने संरक्षणसम्बन्धी कार्यका लागि विपद्पूर्व निम्नअनुसार तयारी गर्नेछ :

क्र.सं.	पूर्वतयारी गतिविधि	जिम्मेवारी	सहयोगी	समय
१	समन्वय बैठक गरी सदस्यहरूको विवरण अध्यावधिक गर्ने	क्षेत्र प्रमुख	जिविव्यस, जि.स.स.	मासिक
२	लेखाजोखा तथा जिम्मेवारी बाँडफाँड र संरक्षणसम्बन्धी आधाररेखा तयार गर्ने	क्षेत्र प्रमुख	क्षेत्रका सदस्य, स्थानीय तहहरू	जेठ मसान्तभित्र
३	मनोसामाजिक कार्यकर्ताहरूको रेकर्ड अद्यावधिक गर्ने र तालिम सञ्चालन	क्षेत्र प्रमुख	क्षेत्रका सदस्यहरू	जेठ मासन्त

४	गर्भवती तथा सुत्केरी आमाको लागि सुरक्षित स्थानको व्यवस्थापन गर्नका लागि आवास तथा स्वास्थ्य क्षेत्रसँग समन्वय गर्ने	क्षेत्रको तोकिएको सदस्य	क्षेत्रका सदस्यहरू	जेठ मसान्त
५	प्रभावित व्यक्तिहरूको मनोसामाजिक सेवाको लागि कार्यदल गठन गर्ने	क्षेत्र प्रमुख र सदस्य	क्षेत्रका सदस्यहरू	जेठ मसान्त
६	सञ्चालित कार्यक्रममा बाल संरक्षणको सम्बन्धी कार्यक्रम सञ्चालन गर्ने क) कार्यक्रम सञ्चालन गर्ने संस्था पहिचान र रोस्टर तयार गर्ने ख) सहयोगी कार्यकर्ताहरूलाई अभिमुखीकरण दिने	क्षेत्र प्रमुख र सदस्य	क्षेत्रका सदस्यहरू	नियमित
७	स्थानीय भाषामा आचारसंहिता मुद्रण गर्ने र क्षेत्रका सदस्यलाई जानकारी दिने	क्षेत्र प्रमुख	क्षेत्रका सदस्यहरू	जेठ मसान्तभित्र
८	विगत वर्षहरूमा प्रयोग गरिएका विभिन्न सूचना सामग्रीहरू अध्यावधिक र परिमार्जन गरी प्रकाशन र वितरण गर्ने	क्षेत्र प्रमुख	क्षेत्रका सदस्यहरू	जेठ मसान्तभित्र
९	सरोकारवालाहरूलाई आचार संहिता सहित संरक्षणसम्बन्धी कार्यक्रम सञ्चालन गर्ने	क्षेत्र प्रमुख	क्षेत्रका सदस्यहरू	जेठ मसान्तभित्र
१०	अनुगमन मूल्याङ्कन समिति गठन गरी अनुगमन विधिको विकास गर्ने	क्षेत्र प्रमुख	क्षेत्रका सदस्यहरू	१ वर्ष भित्रमा
११	फरक क्षमता भएका व्यक्तिहरूलाई सुरक्षासम्बन्धी जानकारी एवं अभिमुखीकरण गर्ने	क्षेत्र प्रमुख	क्षेत्रका सदस्यहरू	नियमित रूपमा
१२	ज्येष्ठ नागरिक तथा जोखिममा पर्न सक्ने समूहलाई विपद् र आपतकालीन मानवीय सहयोगबारे जानकारी दिने	क्षेत्र प्रमुख	क्षेत्रका सदस्यहरू	नियमित रूपमा
१३	समयसापेक्ष आवश्यक कार्यक्रमहरू सञ्चालन गर्ने ।	क्षेत्र प्रमुख	क्षेत्रका सदस्यहरू	नियमित रूपमा
१४	स्थानीय तहका वडाहरूमा ज्येष्ठ नागरिक, अशक्त, अपाङ्गता भएका व्यक्ति, बालबालिकाको अभिलेख दुरुस्त राख्ने	क्षेत्र प्रमुख	स्थानीय तह क्षेत्रका सदस्यहरू	नियमित

५.७ आपत्कालीन समयमा शिक्षा

यस क्षेत्रले भूकम्पका कारण प्रभावित भएका विद्यालयमा एकसातापछि पठनपाठनलाई नियमित राखी विद्यार्थीको शिक्षा आर्जन गर्न पाउने नैसर्गिक अधिकारको रक्षा गर्न आवश्यक व्यवस्था र बन्दोबस्त गर्नेछ ।

५.७.१ भूकम्पबाट पर्ने प्रभावको सम्भावित परिदृश्य

- स्थानीय विद्यालयका विद्यार्थी नियमित शिक्षा अर्जन गर्ने अवसरबाट बञ्चित हुने सम्भावना रहेको छ ।
- भूकम्पमा परी कैयन विद्यालय भवनहरू, शैक्षिक साधन र सामग्री नष्ट हुनेछन् ।
- बालबालिका, बृद्धवृद्धा, रोगी, अपाङ्गता भएका व्यक्ति, सुत्केरी, गर्भवती महिला कुपोषणबाट प्रभावित बालबालिकामा स्वास्थ्य सम्बन्धी समस्या बढ्ने सम्भावना हुन्छ ।

- बालबालिका मानसिक रूपले त्रसित हुनसक्नेछन् ।

५.७.२ क्षेत्रगत उद्देश्य

विद्यालयहरू क्षतिग्रस्त भई नियमित पठनपाठन अवरुद्ध भएका विद्यालयका विद्यार्थी र विस्थापित घरपरिवारका बालबालिकालाई नियमित रूपमा आपत्कालीन शिक्षा कार्यक्रम सञ्चालन गराई शिक्षा अर्जन गर्न पाउने अधिकारको संरक्षण गरी नियमित शिक्षा प्रदान गर्नु यस विषयगत क्षेत्रको उद्देश्य हुनेछ ।

५.७.३ आपत्कालीन प्रतिकार्य योजना

भूकम्पबाट उत्पन्न विपद्को अवस्थामा प्रभावित विद्यार्थीको पठनपाठन नियमित गर्न निम्नअनुसारका कार्य गरिनेछ :

क्र.सं.	प्रतिकार्यसम्बन्धी कार्य	जिम्मेवारी	जिम्मेवार निकाय	समयावधि
१	क्षेत्रको बैठक गरी प्रभावित स्थानीय तहका शैक्षिक क्षेत्रको विश्लेषण र जिम्मेवारी पुनरावलोकन	क्षेत्र प्रमुख	स्थानीय तह, स्रोतकेन्द्र क्षेत्रका सदस्य	२४ घण्टा भित्र
२	शिक्षासम्बन्धी द्रुत लेखा जोखा (Initial Rapid Assessment) गर्ने	क्षेत्र प्रमुख र सदस्य	स्थानीय तह, स्रोतकेन्द्र क्षेत्रका सदस्य	३ देखि १५ दिनभित्र
३	तथ्याङ्क सङ्कलन, समायोजना विश्लेषण र प्रतिवेदन तयारी र आदान-प्रदान गर्ने	क्षेत्र प्रमुख	स्थानीय तह, स्रोतकेन्द्र क्षेत्रका सदस्य	मीराको प्रतिवेदन प्राप्त भएपछि २ दिनभित्रै
४	शैक्षिक गतिविधि सञ्चालन गर्न सुरक्षित स्थानको पहिचान	क्षेत्र प्रमुख	स्थानीय तह, स्रोतकेन्द्र क्षेत्रका सदस्य	५ दिनभित्र
५	३ देखि ५ वर्ष उमेर समूहका बालबालिकाको लागि सुरक्षित स्थानमा शैक्षिक कार्यक्रम सञ्चालन	क्षेत्र प्रमुख	स्थानीय तह, स्रोतकेन्द्र क्षेत्रका सदस्य	२ हप्ताभित्र
६	मनोसामाजिक परामर्श सेवा <ul style="list-style-type: none"> ■ संरक्षण क्षेत्रमा सिफरिस गर्ने ■ सुरक्षित स्थानको शिक्षकलाई तालिम ■ सुरक्षित स्थानको व्यवस्था गर्ने 	क्षेत्र प्रमुख	स्थानीय तह, स्रोतकेन्द्र क्षेत्रका सदस्य	निरन्तर
७	अस्थायी विद्यालय (Temporary Learning Center) निर्माण र कक्षा १ देखि ५ सम्मको कक्षा सञ्चालन (१०० जनाको क्षमताको कक्षा कोठा त्रिपाल र बाँसले बनेको) <ul style="list-style-type: none"> ■ शिक्षक तालिम ■ विद्यार्थीहरूलाई पाठ्य पुस्तक वितरण 	क्षेत्र प्रमुख शिक्षा कार्यदल	स्थानीय तह, स्रोतकेन्द्र क्षेत्रका सदस्य, गैसस स्थानीय तह, स्रोतकेन्द्र क्षेत्रका सदस्य, गैसस	निरन्तर १ महिनाभित्र २ महिनाभित्र

	<ul style="list-style-type: none"> पोसाक, शैक्षिक सामग्री कपडा-सर्ट, पेन्ट, स्कट वितरण गर्ने फर्निचरको प्रबन्ध गर्ने विद्यालय शैक्षिक सामग्री व्यवस्था गर्ने खेलकुद सामग्रीको व्यवस्था गर्ने खाने पानी र लैङ्गिक तथा अपाङ्गता मैत्री शौचालयको व्यवस्था 	शिक्षा कार्यदल	शि.वि.स.ई., युनिसेफ, आवास तथा गैरखाद्य क्षेत्र, खानेपानी, सरसफाइ तथा स्वास्थ्य प्रवर्द्धन क्षेत्र	शिबिर स्थापनाको ५ दिनभित्र शिबिर व्यवस्थापनको ५ दिनभित्र आवश्यकता अनुसार
८	शिक्षकलाई एकपटक आवश्यक सामग्री सहयोग गर्ने	शिक्षा कार्यदल	स्थानीय तह, स्रोतकेन्द्र क्षेत्रका सदस्य, युनिसेफ	आवश्यकता अनुसार
९	<ul style="list-style-type: none"> ६ - १० कक्षाका विद्यार्थीहरूका लागि आवश्यक कार्यक्रम गर्ने ६ - १० कक्षामा भर्ना भएका विद्यार्थीको तथ्याङ्क सङ्कलन आश्रित विद्यालयलाई सहयोग गर्ने विद्यार्थीलाई स्टेशनरी र पोषाकको वितरण गर्ने पाठ्यपुस्तक वितरण गर्ने ९- १० का विद्यार्थीको लागि विशेष कक्षाको व्यवस्था विद्यालयलाई फर्निचर को व्यवस्थापन र थप आवश्यक शिक्षकको परिचालन कक्षा ११ - १२ का विद्यार्थीहरूका लागि पोषाक र स्टेशनरी र शुल्कको व्यवस्थापन 	शिक्षा कार्यदल	<ul style="list-style-type: none"> शिक्षा स्रोत केन्द्र, युनिसेफ, आवास तथा गैरखाद्य क्षेत्र, निजी विद्यालय 	१५ दिनभित्र
१०	अनुगमन मुल्याङ्कन	क्षेत्र प्रमुख	क्षेत्रका सदस्य र शि.वि.स.ई.	निरन्तर
११	विद्यालय नगएका ८ देखि १४ वर्ष सम्मका बालबालिकाको लागि अनौपचारिक शिक्षा चलाउने	क्षेत्र प्रमुख	शि.वि.स.ई., युनिसेफ	१ महिना

५.७.४ प्रतिकार्यका लागि पूर्वतयारी

यस क्षेत्रले आपत्कालीन मानवीय सहयोगका सन्दर्भमा उपलब्ध गराउने संरक्षणसम्बन्धी कार्यका लागि विपद्पूर्व निम्न तयारी गर्नेछ :

क्र.सं.	पूर्वतयारी गतिविधि	जिम्मेवारी	सहयोगी	समय
१	समन्वय बैठक गरी सदस्यहरूको विवरण अध्यावधि गर्ने	क्षेत्र प्रमुख	जिविव्यस, मविका र क्षेत्रका सदस्य	वैशाख १५ भित्र
२	लेखाजोखा तथा जिम्मेवारी बाँडफाँड र संरक्षणसम्बन्धी आधाररेखा तयार गर्ने	क्षेत्र प्रमुख	क्षेत्रका सदस्य, स्थानीय तहहरू	वैशाख मसान्तभित्र
३	मनोसामाजिक कार्यकर्ताहरूको रेकर्ड तथा सूचनाहरू अद्यावधिक गर्ने	क्षेत्र प्रमुख	जिविव्यस	वैशाख मासन्त
४	गर्भवती तथा सुत्केरी आमाको लागि सुरक्षित स्थानको व्यवस्थापन गर्न स्वास्थ्य क्षेत्रसँग समन्वय गर्ने	क्षेत्रको तोकिएको सदस्य	स्थानीय तह	वैशाख मसान्त
५	प्रभावितको लागि तयार भएका सुरक्षित आवासको रेखदेख, मनोसामाजिक सेवाको लागि कार्यदल गठन गर्ने	क्षेत्र प्रमुख र सदस्य	स्थानीय तह	वैशाख मसान्त
६	सञ्चालित कार्यक्रममा बाल संरक्षणको विषय समावेश गर्न समन्वय गर्ने क) कार्यक्रम सञ्चालन गर्ने संस्था पहिचान र रोस्टर तयार गर्ने ख) सहयोगी कार्यकर्ताहरूलाई तालिम दिने	क्षेत्र प्रमुख र सदस्य	स्थानीय तह	वैशाख मसान्तभित्र
७	स्थानीय भाषामा आचारसंहिता मुद्रण गर्ने र क्षेत्रका सदस्यलाई जानकारी दिने	क्षेत्र प्रमुख	स्थानीय तह, क्षेत्रका सदस्य	वैशाख मसान्तभित्र
८	गत वर्ष प्रयोग गरिएका विभिन्न सूचना सामग्री अध्यावधिक गरी परिमार्जनका लागि समन्वय गर्ने ।	क्षेत्र प्रमुख	स्थानीय तह	वैशाख मसान्तभित्र
९	सरोकारवाला एवं सुरक्षाकर्मीहरूमध्ये करिब १५० जनालाई आचार संहिता सहित संरक्षणसम्बन्धी अभिमुखीकरण गर्ने	क्षेत्र प्रमुख	जिविव्यस, दातृ निकाय वा गैसस	भूकम्पपछि कार्य प्रारम्भ गर्नासाथ
१०	अनुगमन मूल्याङ्कन समिति गठन गरी अनुगमन विधिको विकास गर्ने	क्षेत्र प्रमुख	स्थानीय तह, सुरक्षा निकाय र क्षेत्रका सदस्य	भूकम्पपछि शिबिर सञ्चालन हुन थालेपछि
११	मनोसामाजिक सेवा संयन्त्र स्थापनामा समन्वय, पुनःस्थापना केन्द्र, कानुनी उपचार सेवा, स्वास्थ्य उपचार सेवाबारे पूर्वतयारी गर्ने	क्षेत्र प्रमुख	स्थानीय तह, क्षेत्रका सदस्य, जिस्वाका	वैशाख मसान्तभित्र
१२	बालअधिकार संरक्षण सम्बन्धमा सरोकारवालाहरू (स्थानीय तहका प्रतिनिधिहरू, प्रहरी, सेना लगायत) लाई तालिम दिने	क्षेत्र प्रमुख	स्थानीय संस्था	वैशाख मसान्तभित्र
१३	फरक क्षमता भएका व्यक्तिहरूलाई सुरक्षासम्बन्धी पूर्व जानकारी एवं अभिमुखीकरण गर्ने	क्षेत्र	स्थानीय तह, आपाङ्गता समन्वय समिति, गैसस	नियमित रूपमा

१४	ज्येष्ठ नागरिक तथा जोखिममा पर्ने सक्ने समूहलाई विपद् र आपत्कालीन मानवीय सहयोगबारे पूर्व जानकारी दिने		स्थानीय तह, अपाङ्गता समन्वय समिति	चैत महिना
----	--	--	-----------------------------------	-----------

५.८.१ विषयगत क्षेत्र : आपत्कालीन बन्दोबस्त (Emergency Logistic)

ठूलो भूकम्प गएको अवस्थामा सङ्खुवासभा जिल्लामा करिब ३००० घरधुरीका १६,५०० मानिस प्रत्यक्ष प्रभावित हुने प्रक्षेपण गरिएको छ । भूकम्पका कारण पर्ने प्रभावको सामना गर्न उद्धार, राहत व्यवस्थापनलाई प्रभावकारी बनाउन आवश्यक स्रोत, साधन र वस्तुको आपूर्ति गर्नु पर्ने हुन्छ । आन्तरिक विस्थापित मानिसलाई समयमा आवश्यक वस्तुको उपलब्धतालाई सुनिश्चित गर्न यस विषयगत क्षेत्रले काम गर्नेछ । अन्य विषयगत क्षेत्रलाई आवश्यक पर्ने सेवा प्रदान गर्ने यस विषयगत क्षेत्रले सबै विषयमा सामग्री र सेवाको आवश्यक बन्दोबस्त गर्नेछ ।

५.८.२ भूकम्पबाट पर्ने प्रभावको सम्भावित परिदृश्य

- जिल्लाका स्थानीय तहका करिब ३००० घर क्षतिग्रस्त भई करिब १६,५०० मानिस प्रत्यक्ष रूपमा प्रभावित हुनेछन् ।
- धेरै मानिस घाइते भएका हुनेछन् । बालबालिका, महिला अपाङ्गता भएका मानिस र वृद्धवृद्धा बढी प्रताडित हुने सम्भावना रहनेछ ।
- सडक, पुल, विजुली आपूर्ति, दूरसञ्चार, विद्यालय, स्वास्थ्य संस्था क्षतिग्रस्त भएर सेवा प्रवाहमा कठिनाई उत्पन्न हुनेछ ।
- अन्य विषयगत क्षेत्रले सामग्री प्रबन्ध, ढुवानी र राहत वितरणमा कठिनाई भोग्नु पर्नेछ ।

५.८.३ क्षेत्रगत योजनाको उद्देश्य

भूकम्पका कारण प्रभावित र विस्थापित भएका मानिसलाई आवश्यक मानवीय सहयोग उपलब्ध गराउन सबै विषयगत क्षेत्रलाई आवश्यक पर्ने वस्तु समयमा आपूर्ति गर्ने, भण्डारण गर्ने र सम्बन्धित विषयगत क्षेत्रलाई आपूर्ति गर्ने व्यवस्था मिलाई सहयोग उपलब्ध गराउनु यस क्षेत्रको उद्देश्य हुनेछ ।

५.८.४ आपत्कालीन समयमा गरिने प्रतिकार्यसम्बन्धी क्रियाकलाप

आपत्कालीन बन्दोबस्ती क्षेत्रले आपत्कालीन समयमा निम्नअनुसार कार्य गर्नेछ :

क्र.सं.	क्रियाकलाप	जिम्मेवारी	सहयोगी	समयावधि
१	आपत्कालीन बैठक	क्षेत्र प्रमुख	सबै सदस्यहरु	१ घण्टा भित्र
२	नियमित तथा समीक्षा बैठक	क्षेत्र प्रमुख	सबै सदस्यहरु	प्रत्येक दिन (सात दिन सम्म) एक दिन बिराएर (सात दिन पछि)
३	सबै विषयगत क्षेत्रसँग समन्वय	प्रजिअ	विषयगत क्षेत्रहरु	आवश्यकता अनुसार
४	जनशक्ति परिचालन (गोदाम व्यवस्थापन, ढुवानी र अन्य आवश्यक विषय अनुसार)	क्षेत्र प्रमुख	तोकिएको सदस्य	२ घण्टाभित्र आवश्यकताअनुसार नियमित
५	विषयगत क्षेत्रको माग अनुसार सामग्री आपूर्तिमा प्राविधिक सहयोग गर्ने	क्षेत्र प्रमुख	क्षेत्रका सदस्यहरु विषयगत क्षेत्र प्रतिनिधि	नियमित रूपमा विषयगत क्षेत्रहरुको माग अनुसार

६	सामग्री आपूर्तिकर्ताको अवस्था लेखाजोखा गरी अन्य विषयगत क्षेत्रको सम्पर्क गराउने	क्षेत्र प्रमुख	तोकिएको अधिकारी विषयगत क्षेत्रका सदस्यहरू	आवश्यकता अनुसार
७	सामग्रीको ढुवानी तथा यातायातको साधनको बन्दोबस्तको लागि निजी तथा सार्वजनिक क्षेत्रसँग समन्वय र सम्पर्क गर्ने	क्षेत्र प्रमुख वा खटाइएको सदस्य	नेपाल यातायात व्यवसायी सङ्घ तथा सरोकालवालहरू	१ दिनभित्र नियमित
८	विपद्बाट क्षतिग्रस्त संरचना हटाउने व्यवस्थाका लागि सरोकारवाला निकायसँग समन्वय गर्ने ।	क्षेत्र प्रमुख	सदस्यहरू	आवश्यकता अनुसार
९	सामान आएको र गएको रेकर्ड राख्ने	तोकिएको अधिकारी	सबै विषयगत क्षेत्र	नियमित रूपमा
१०	यातायातका साधनहरूको परिचालन गर्न वैकल्पिक मार्गको पहिचानको लागि स्थानीय तह र सडक डिभिजन कार्यालयसँग समन्वय गर्ने	क्षेत्र प्रमुख	सडक डिभिजन कार्यालय, नेपाली सेना, नेपाल प्रहरी, सप्रबल, रेडक्रस सोसाइटी	१ दिनभित्र आवश्यकता अनुसार
११	बहुक्षेत्र प्रारम्भिक द्रूत लेखाजोखा (MIRA) सञ्चालन	जिविव्यस	क्षेत्र प्रमुख, सबै विषयगत क्षेत्र का प्रतिनिधि	३ दिन भित्रमा
१२	नियमित प्रतिवेदन तयारी तथा वितरण	क्षेत्र प्रमुख तथा तोकिएको सदस्य	सबै सदस्यहरू	प्रत्येक दिन (सात दिन सम्म) एक दिन बिराएर (सातदिन पछि)
१३	अनुगमन, मुल्याङ्कन तथा प्रतिवेदन	क्षेत्र प्रमुख	सरोकारवाला सबै	नियमित रूपमा

५.८.५ प्रतिकार्यका लागि पूर्वतयारी

आपत्कालीन बन्दोबस्ती विषयगत क्षेत्रले प्रतिकार्यका लागि निम्नअनुसार पूर्वतयारी गर्नु पर्नेछ :

क्र.सं.	क्रियाकलापहरू	जिम्मेवारी	सहयोगी	समयावधि
१	क्षेत्रको बैठक	क्षेत्र प्रमुख	सबै सदस्यहरू र अन्य विषयगत क्षेत्रहरू	वर्षको ३ पटक
२	विद्यालय, कलेजका विद्यार्थी, स्थानीय युवा क्लबका सदस्य, ढुवानी र यातायात व्यवसायीका प्रतिनिधि सम्मिलित स्वयंसेवक समूह गठन	क्षेत्र प्रमुख	स्थानीय तह क्षेत्रका सदस्यहरू नेपाल रेडक्रस	नियमित
३	स्वयंसेवकलाई बन्दोबस्तीका लागि क्षमता अभिवृद्धि प्रशिक्षण ल(३ दिनको)	क्षेत्र प्रमुख	स्थानीय तह क्षेत्रका सदस्यहरू नेपाल रेडक्रस	वर्षमा १ पटक

			विश्व खाद्य कार्यक्रम	
४	:क्षेत्र तालिममा सहभागी	क्षेत्र प्रमुख	विश्व खाद्य कार्यक्रम	वर्षमा १ पटक
५	आवश्यक पूर्वतयारीको लागि विषयगत क्षेत्र सँग समन्वय	क्षेत्र प्रमुख	सबै सदस्यहरू र अन्य विषयगत क्षेत्रहरू	वर्षमा ३ पटक
६	सामान आपूर्तिकर्ताको सूची तयार तथा सम्झौताको नमूना तयारी	क्षेत्र प्रमुख	सबै सदस्यहरू र अन्य विषयगत क्षेत्रहरू	प्रत्येक वर्षको वैशाख र कार्तिक
७	सामग्रीको मुल्य सूची लिने र अध्यावधिक गर्ने	क्षेत्र प्रमुख	सबै सदस्यहरू र अन्य विषयगत क्षेत्रहरू	प्रत्येक वर्षको श्रावण र कार्तिक
८	आपूर्तिकर्ताहरूको सूची तयार गरी आपत्कालीन समयमा सामग्री आपूर्तिका लागि सम्झौता गर्ने (सम्झौतापूर्व न्यूनतम परिणाममा सामान उपलब्ध हुने सुनिश्चितताका लागि भण्डार निरीक्षण गर्ने)	क्षेत्र प्रमुख	सबै सदस्यहरू र अन्य विषयगत क्षेत्रहरू	प्रत्येक वर्षको भाद्र
९	भण्डारण गरेका सामग्रीहरूको अध्यावधिक गर्ने	क्षेत्र प्रमुख	सबै सदस्यहरू र अन्य विषयगत क्षेत्रहरू	वर्षमा २ पटक
१०	भण्डारण व्यवस्था/गोदाम निर्माण स्थानीय तह १० वटा	क्षेत्र प्रमुख	सबै स्थानीय तह नेपाल रेडक्रस	२०७५भित्र

५.८.६ अन्य सबै प्रकारको विपद्को समयमा गर्नु पर्ने कार्य

यस क्षेत्रले भूकम्पबाट उत्पन्न हुने विपद्को समयमा गर्ने कार्यलाई अनुसरण गरी भण्डारण, यातायातजस्ता क्षेत्रमा सबै विषयगत क्षेत्रलाई सहयोग गर्नु पर्नेछ । भण्डारण र यातायातका साधनको व्यवस्थालगायत आवश्यकताअनुसार थप नयाँ काम गर्नु पर्ने भएमा अन्य विषयगत क्षेत्रको माग अनुसार प्राविधिक सहयोग उपलब्ध गराउनु पर्नेछ ।

यस क्षेत्रले विशेषगरी अन्य विषयगत क्षेत्रलाई सहयोग उपलब्ध गराउनु पर्ने भएकोले विपद्को अवस्था र आवश्यकता बमोजिम सबै विषयगत निकाय र स्थानीय तहलाई सहयोग उपलब्ध गराउने, बजारसम्मको पहुँच, सामग्री र सेवा आपूर्तिकर्ता र अन्य विषयगत क्षेत्रसँग समन्वय गरी मानवीय सहयोगलाई प्रभावकारी बनाउन भूमिका निर्वाह गर्नु पर्नेछ ।

यस विषयगत क्षेत्रको क्षमता विकासका लागि विश्व खाद्य कार्यक्रमसमक्ष आग्रह गरी प्रशिक्षण र स्वयंसेवकको व्यवस्था गर्न सकिन्छ ।

परिच्छेद- ६ आपत्कालीन प्रतिकार्य योजना

(बाढी र पहिरोको सन्दर्भ)

उच्च हिमाल, महाभारत र चुरे पर्वतमालाबाट उत्पन्न भएर बग्ने दर्जनौं नदीका कारण सङ्खुवासभा जिल्ला बाढी पहिरोजन्य विपद्का कारण निकै जोखिममा रहेको छ। विगतमा गरिएका उद्धार र राहतका अनुभवलाई समेत आधार मानेर भविष्यमा पर्न सक्ने बाढीजन्य विपद्को समयमा प्रभावित तथा प्रभावित समुदायलाई मानवीय सहयोग उपलब्ध गराउन यस कार्ययोजनामा क्षेत्र (Cluster) गत अवधारणाअनुरूप यस योजनामा कार्यविभाजन गरिएको छ।

६. १ खोज, उद्धार, समन्वय तथा सूचना व्यवस्थापन क्षेत्र

विपद् प्रतिकार्यका लागि समन्वय तथा सूचना व्यवस्थापन क्षेत्रको महत्वपूर्ण दायित्व रहन्छ। प्रभावित तथा प्रभावित समुदायलाई एकीकृत रूपमा सबै प्रकारका सहयोग उपलब्ध गराउन यस क्षेत्रले अन्य क्षेत्रसँग अविच्छिन्न सम्बन्ध र समन्वयद्वारा कार्य गर्नु पर्छ।

६.१.१ बाढी, पहिरो पछिको सम्भावित परिदृश्य

- बाढी र पहिरोको उच्च जोखिममा रहेका क्षेत्रमा एकसाथ बाढीको प्रभाव देखिएमा सूचना प्रविधिहरू अवरुद्ध वा नष्ट हुने,
- प्रक्षेपित ३४० घरपरिवारका २,००० मानिस बाढीको कारणबाट प्रत्यक्ष रूपमा प्रभावित हुनेछन्,
- जिल्लाका १० वटा स्थानीय तहका करिब १५० घरपरिवारका ८२५ मानिस पहिरोको कारण प्रभावित हुनेछन्।
- राति पहिरो गएमा ठूलो मानवीय क्षति हुनेछ भने प्रभावितले उद्धार र राहतको याचना गरिरहेको देखिनेछ।
- पहाडी दुर्गम गाउँमा यातायातको सुविधाको अभावका कारण समयमै उद्धारकर्मी पुग्न सक्ने छैनन्।
- उद्धार र राहत वितरणमा कठिनाई उत्पन्न हुनेछ।
- सडक, बाटो, पुल, विद्युत् आपूर्ति, सञ्चार आदि सार्वजनिक पूर्वाधारहरू क्षतिग्रस्त हुने,
- आवागमन अवरुद्ध भएर र दुर्गम क्षेत्रका कारण प्रभावित क्षेत्रमा पहुँचको कठिनाई हुने,
- आवास तथा व्यक्तिगत सम्पत्ति अस्थायी रूपमा क्षति, बालबालिका, महिला, वृद्ध-वृद्धा तथा फरक किसिमले सक्षम (अपाङ्ग) मुख्य रूपमा प्रभावित हुने,
- उद्धार, सुरक्षा, राहत वितरणजस्ता मानवीय कार्यका लागि आवश्यक सूचना सङ्कलन गर्न र सबै क्षेत्र तथा सरोकारवालासँग समन्वयकारी भूमिका निर्वाह गर्न कठिन हुने।

६.१.२ क्षेत्रगत उद्देश्य

समन्वय, सूचना सङ्कलन, विश्लेषण र प्रवाहका वैकल्पिक उपायहरू पहिचान गरी सम्बन्धित क्षेत्र र सरोकारवालालाई सही सूचना उपलब्ध गराई विपद् प्रतिकार्यलाई समन्वयात्मक बनाउन सुनिश्चितता प्रदान गर्नु यस क्षेत्रको प्रमुख उद्देश्य हुनेछ। योजनाका समष्टिगत उद्देश्य निम्नअनुसार हुनेछन् :

- विपद्को समयमा सरकार, दातृ निकाय, सबै क्षेत्र (Cluster), सहयोगी संस्था तथा नागरिक समाजबीच समन्वय कायम गर्नु।
- निर्धारित समयभित्र “बहुक्षेत्र द्रुत लेखाजोखा विश्लेषण (Multy Cluster Initial Rapid Assessment- MIRA)” गर्न आवश्यक समन्वय गर्नु र मीरा कार्यदललाई सहयोगको व्यवस्था मिलाउनु।

- सूचना प्रवाहको वैकल्पिक उपाय पहिचान गरी सूचना प्रवाहलाई सुनिश्चित गर्नु ।
- नियमित रूपमा अनुगमन गरी क्षेत्रहरूलाई पृष्ठपोषण दिनु ।
- प्रतिकार्यका सन्दर्भमा आवश्यकताअनुसार क्षेत्र र केन्द्रमा सम्पर्क र समन्वय गर्नु ।

६.१.३ आपत्कालीन प्रतिकार्य योजना

बाढी पहिरो आएको अवस्था र त्यसपछि स्थिति सामान्य नभएसम्मको लागि मानवीय सहयोग उपलब्ध गराउने प्रक्रियामा खोज, उद्धार, राहत, समन्वय र सूचना क्षेत्रले निम्नअनुसार कार्य गर्नु पर्नेछ :

क्र. सं.	प्रतिकार्यसम्बन्धी कार्य	जिम्मेवारी	सहयोगी निकाय तथा संस्था	कहिलेसम्म
१	जिल्ला विपद् व्यवस्थापन समितिको समन्वय बैठक आयोजना गर्ने <ul style="list-style-type: none"> ■ जानकारी तथा सूचना सङ्कलन गरी परिस्थितिको विश्लेषण गर्ने ■ सबै क्षेत्र र तिनका सदस्यलाई आपत्कालीन मानवीय सहयोगको लागि सक्रिय पार्ने, ■ परिस्थितिअनुसार पहिले गरिएको कार्यविभाजनको समीक्षा र विश्लेषण गरी पुनरावलोकन गर्ने 	क्षेत्र प्रमुख	जिल्ला प्रशासन कार्यालय जिसस क्षेत्रका सदस्य	१. बाढी सुरु भएको २४ घण्टाभित्र २. पहिलो सात दिनसम्म एक दिन बिराएर ३. दोस्रो हप्तापछि हप्तामा एक पटक
२	नेपाल रेडक्रस सोसाइटीको द्रुत लेखाजोखासम्बन्धी (Rapid assessment tool) को प्रयोग गरी तत्कालीन मानवीय सहयोगको लागि सूचना सङ्कलन गर्ने	क्षेत्र प्रमुख	सुरक्षा निकाय नेरेसो सञ्चारमाध्यम	२४ घण्टाभित्र
३	सञ्चारमाध्यमका लागि प्रत्येक दिन सूचना तथा समाचार उपलब्ध गराउने	क्षेत्र प्रमुख	सबै क्षेत्र प्रमुख	पहिलो साता प्रत्येक दिन र त्यसपछि आवश्यकतानुसार
४	बहुक्षेत्रगत प्रारम्भिक द्रुत लेखाजोखा सञ्चालन गर्ने <ul style="list-style-type: none"> ■ मीरा (MIRA) कार्यदल परिचालन गरी बाढीबाट भएको क्षति तथा प्रभावको सूचना सङ्कलन गर्ने, ■ मीरा (MIRA) का लागि फाराम उपलब्ध गराउने 	क्षेत्र प्रमुख	जिसस क्षेत्रका तोकिएका सदस्य नेरेसो	३ देखि ५ दिनभित्र
५	सङ्कलित सूचना तथा तथ्याङ्कको आधारमा प्रतिवेदन तयार पार्ने <ul style="list-style-type: none"> ■ आधार रेखा (Base Line) का तथ्याङ्कको समीक्षा गर्ने ■ प्रभावित परिवारको सङ्ख्या प्रक्षेपण गर्न प्रभावित स्थानीय तहसँग तथ्याङ्क प्राप्त गरी तुलनात्मक समीक्षा गर्ने 	क्षेत्र प्रमुख	मीरा कार्यदल, सुरक्षा निकाय दातृ निकाय गैसस, नेरेसो नेपाल सरकार	पहिलो प्रतिवेदन- ७ दिनभित्र दोस्रो प्रतिवेदन- १५ दिनभित्र आवश्यकताअनुसार अध्यावधिक गर्ने

	<ul style="list-style-type: none"> ■ प्रभावित क्षेत्रमा विद्यमान सार्वजनिक सेवा उपलब्ध गराउने संस्थाहरूको अवस्था र स्रोतको समीक्षा गर्ने ■ जिल्लामा उपलब्ध उद्धार तथा अन्य प्रतिकार्यसम्बन्धी सेवा, क्षमता र उद्धार सामग्रीको अवस्थाको समीक्षा गर्ने, ■ नपुग स्रोत तथा साधनको यकिन गर्न प्रतिवेदनमार्फत सबै क्षेत्रलाई उत्प्रेरित गर्ने 				
६	तयार प्रतिवेदन जिविव्यस, अन्य क्षेत्र, नेपाल सरकार र अन्य सरोकारवालालाई उपलब्ध गराउने	क्षेत्र प्रमुख	क्षेत्रका सदस्य		नियमित रूपमा
७	प्रारम्भिक जानकारी तथा प्रतिवेदनका आधारमा आपत्कालीन मानवीय सहयोग उपलब्ध गराउन निम्न प्रक्रिया गर्ने : क. तत्काल उपलब्ध गराउनु पर्ने मानवीय सहयोगको प्राथमिकता निर्धारण गर्ने, ख. प्रभावकारी कार्यान्वयन गर्नको लागि सम्बन्धित क्षेत्रहरू (Clusters) लाई सल्लाह र सुझाव दिने । ग. बाढी आउनासाथ उपकरणसहित खोज तथा उद्धार कार्यदल परिचालन गराउने घ. सुरक्षा क्षेत्रसँग समन्वय गरी मानवीय सहयोगमा संलग्न संस्था तथा व्यक्तिलाई सुरक्षा उपलब्ध गराउने	क्षेत्र प्रमुख	सबै क्षेत्र प्रमुख तथा सदस्य		बाढी आउनासाथ (० (शून्य) घण्टादेखि नै प्राथमिकता निर्धारण गर्ने काम गर्ने)
८	सहयोगको कार्यतालिका अध्यावधिक गर्न निम्न कार्य गर्ने: <ul style="list-style-type: none"> ■ मीरा (MIRA) बाट प्राप्त सूचना तथा तथ्याङ्कको विश्लेषण गर्ने ■ क्षेत्रगत समूह को लागि सहयोगको थप कार्यतालिका तयारी गर्ने ■ क्षेत्रका सदस्य, जिल्ला विपद् व्यवस्थापन समिति तथा अन्य सरोकारवालालाई अध्यावधिक कार्यतालिका उपलब्ध गराउने 	क्षेत्र प्रमुख क्षेत्रका तोकिएका सदस्य	जिसस नेरेसो गैसस दातृ निकाय		५-७ दिनभित्र ७ दिनभित्र ७ दिनभित्र
९	स्रोतहरूको परिचालन गर्नका लागि क्षेत्रगत आकस्मिक योजनाको समीक्षा गर्ने	क्षेत्र प्रमुख	जिसस अगुवाहरू	क्षेत्रका	७ दिनभित्र
१०	नियमित सूचना प्रवाहका लागि स्थानीय तह तहको सूचना तथा समन्वय समितिसँग नियमित सम्पर्क कायम गर्ने ।	जिसस	स्थानीय तह प्रमुख		पहिलो हप्ता प्रत्येक दिन, त्यसपछि आवश्यकताअनुसार

११	मानवीय सहयोगका लागि तयारी अवस्थामा राखिएका सेवासम्बन्धी सम्झौता (Standby Agreements) कार्यान्वयन गर्ने	क्षेत्र प्रमुख	सबै क्षेत्र प्रमुख तथा जिम्मेवारी तोकिएको सदस्य	७-१० दिन
१२	मानवीय सहयोगको अनुगमन गर्ने र सुधारका लागि पृष्ठपोषण (Feedback) लिने तथा दिने	क्षेत्र प्रमुख	अन्य क्षेत्र प्रमुख	नियमित रूपमा
१३	आपत्कालीन सूचना प्राप्त गर्न र प्रवाह गर्न जिससको सूचना केन्द्रको प्रयोग गर्ने	जिसस	जिविव्यस	नियमित रूपमा
१४	राहत वितरणलाई निर्विवाद बनाउन सरोकारवालाको सहभागिता अनिवार्य गराउने	जिविव्यस	जिसस, स्थानीय तह	प्रारम्भदेखि नै
१५	विस्थापितलाई परिचयपत्र वितरण गर्ने	जिविव्यस	अन्य क्षेत्र	आवश्यकताअनुसार वा शिबिर स्थापना हुनासाथ
१६	समन्वय तथा व्यवस्थापन प्रारम्भ गर्ने	क्षेत्र प्रमुख	सुरक्षा निकायहरू	बाढी आउनासाथ
१७	स्थानीय स्वयंसेवक परिचालन गर्ने	क्षेत्र प्रमुख	नेरेसो, क्षेत्रका सदस्य	बाढी आउनासाथ
१८	उद्धार कार्यदल परिचालन गर्ने	क्षेत्र प्रमुख	सुरक्षा निकायहरू	बाढी आउनासाथ
१९	प्रभावित क्षेत्रको सुरक्षा प्रबन्ध मिलाउने	जिल्ला प्रहरी कार्यालय	जिल्ला प्रहरी कार्यालय, नेरेसो, सप्रबल,	बाढी आउनासाथ
२०	बाढी प्रभावित स्थलको स्तर पहिचान गरी उद्धारको प्राथमिकता निर्धारण गर्ने	उद्धार कार्यदल	जिल्ला प्रहरी कार्यालय, स्थानीय तह, नेरेसो	बाढी आउनासाथ
२१	डुबेका, बगेका, पुरिएका र भत्किएका घरहरू पहिचान गर्ने	उद्धार कार्यदल	स्थानीय तह, नेरेसो	स्थिति सामान्य नभएसम्म
२२	विशेषगरी महिला, बालबालिका, अशक्त, बूढाबूढीजस्ता सङ्कटासन्न वर्गलाई खोज तथा उद्धारमा प्राथमिकता दिने	उद्धार कार्यदल	स्थानीय तह नेरेसो	प्रभावितको उद्धार नसकिएसम्म
२३	सामान्य नागरिकको खोजी तथा उद्धारलाई निरन्तरता दिने	उद्धार कार्यदल	नेरेसो, नेरेसो	प्रभावितको उद्धार नसकिएसम्म
२४	प्रभावित नागरिकका बहुमूल्य सम्पत्ति सुरक्षा गरी निकाल्ने	उद्धार कार्यदल	नेरेसो	उद्धार नसकिएसम्म
२५	प्रभावित क्षेत्रका घरपालुवा पशुको उद्धार गर्ने	उद्धार कार्यदल	नेरेसो	उद्धार नसकिएसम्म
२६	प्रभावित क्षेत्रको सुरक्षाका लागि स्थानीय निकायसँग समन्वय गरी सुरक्षा समिति गठन गर्ने र परिचालन गर्ने	उद्धार कार्यदल	स्थानीय तहहरू, नेरेसो,	आवश्यकता अनुसार
२७	प्रभावित क्षेत्रमा, हिंसा, लुटपाटका घटना हुन नदिन आवश्यक सुरक्षा व्यवस्था मिलाउने	उद्धार कार्यदल	जिल्ला प्रहरी, नेरेसो	आवश्यकता अनुसार

२८	बाढी पहिरोमा परी घाइते भएका व्यक्तिको प्राथमिक उपचार गर्ने र अस्पताल पुऱ्याउने प्रबन्ध मिलाउने	उद्धार कार्यदल	स्वास्थ्य कार्यदल, नेरेसो,	उद्धार र प्राथमिक उपचार नभएसम्म
२९	राहत वितरण कार्यमा आवश्यकता अनुसार खाद्य क्षेत्रलाई सहयोग गर्ने	सुरक्षा निकाय	स्थानीय स्वयंसेवक, स्थानीय तहहरू	नियमित रूपमा
३०	उद्धार र सुरक्षाको विषयमा आवश्यक सूचना सङ्कलन गरी प्रतिवेदन तयार गर्ने	क्षेत्र प्रमुख	सुरक्षा कार्यदल	हप्तामा एकपटक
३१	निम्नअनुसार अभिलेख तयार गर्ने <ul style="list-style-type: none"> ■ उद्धार गरिएका व्यक्ति ■ बेपत्ता वा मृत्यु भएका व्यक्ति ■ नष्ट भएका घर, विद्यालय वा अन्य भौतिक सम्पत्ति ■ मरेका घरपालुवा पशुपंक्षी ■ क्षतिग्रस्त भौतिक सम्पत्ति ■ क्षतिग्रस्त बाली र खेतीयोग्य भूमि ■ क्षतिग्रस्त भैतिक संरचना र सार्वजनिक सम्पत्तिको विवरण 	क्षेत्र प्रमुख	स्थानीय तह, जिविव्यस, नेरेसो	नियमित रूपमा
३२	उद्धारकार्यको अनुगमन गरी प्रतिवेदन तयार गर्ने र सरोकारवाला निकायमा पठाउने	क्षेत्र प्रमुख	जिल्ला प्रहरी कार्यालय, सप्रबल, नेरेसो	स्थिति सामान्य नभएसम्म

६.१.४ प्रतिकार्यका लागि पूर्वतयारी

बाढी पहिरोको प्रतिकार्यका लागि खोज, उद्धार, समन्वय र सूचना व्यवस्थापन क्षेत्रले विपद्को समयमा गर्ने उल्लिखित कार्यका लागि निम्नअनुसार पूर्वतयारी गर्नु पर्नेछ :

क्र.सं	पूर्वतयारी गतिविधि	जिम्मेवार निकाय	सहयोगी निकाय	समयावधि
१	सबै क्षेत्र प्रमुखको सहभागितामा पूर्वतयारी बैठक र कार्यशालाको आयोजना : <ul style="list-style-type: none"> ■ मनसुन प्रारम्भ हुनुअघि पूर्वतयारी बैठक गर्ने ■ क्षेत्रगत कार्ययोजनाको समीक्षा र पुनरावलोकन गर्ने ■ जिल्लास्थित सरोकारवालाबीच समन्वय गरी कार्यशाला गर्ने ■ सङ्कटासन्नता तथा स्रोतको पुनरावलोकन गर्ने 	जिविव्यस जिसस	सबै क्षेत्रका प्रमुख, दातृनिकाय, गैसस	पहिलो बैठक जेठको पहिलो हप्ताभित्र । क्षेत्रगत समीक्षा र अन्तिम कार्यशाला जेठ मसान्तभित्र
२	सङ्कटासन्न स्थानीय तह र जिल्लास्तरमा गठन भएका पूर्वसूचना प्रणाली समन्वय समितिहरूलाई परिचालन गर्ने	जिसस	स्थानीय तह, दातृनिकाय, गैसस	नियमित रूपमा
३	साभेदार तथा सहयोगी निकायको सूची तयार गर्ने	क्षेत्र प्रमुख	दातृनिकाय, गैसस	जेठ १५ भित्र

४	बहुक्षेत्रगत प्रारम्भिक द्रूत लेखाजोखा (MIRA) तयारी			
४.१	सबै क्षेत्रका एक-एक सदस्य रहेको मीरा कार्यदल गठन गर्ने	क्षेत्र प्रमुख	जिविव्यस सबै क्षेत्र प्रमुख	वैशाख मसान्त
४.२	मीरासम्बन्धी अभिमुखीकरण तालिम सञ्चालन गर्ने	क्षेत्र प्रमुख	जिविव्यस दातृ निकाय गैसस	जेठको पहिलो साता
४.३	मीराको लागि फाराम र निर्देशिका तयार गरी एक-एक हजार प्रति तयार गर्ने	क्षेत्र प्रमुख	जिविव्यस दातृ निकाय गैसस	जेठको पहिलो साता
४.४	मीराको कार्यान्वयनको लागि सम्पर्क व्यक्ति तोक्ने	जिविव्यस	क्षेत्र प्रमुखहरू	जेठको पहिलो साता
४.५	आधार रेखा सर्भेक्षण गरी तथ्याङ्कलाई सूचना केन्द्रमा अध्यावधिक गर्ने	क्षेत्र प्रमुख	जिसस दातृ निकाय गैसस	जेठको पहिलो साता
५	जिससभित्र विपद्सम्बन्धी सूचना तथा अभिलेख केन्द्रको स्थापना गर्ने । केन्द्रको लागि निम्न सुविधाहरू उपलब्ध गराउने <ul style="list-style-type: none"> ■ जनशक्ति ३ जना कम्तीमा ३ महिनाका लागि ■ कम्प्युटर, स्क्यानर, प्रिन्टर, डिजिटल क्यामेरा, भिडियो क्यामेरा, ■ इमेल, इन्टरनेट सेवा, ■ टोल फ्री टेलिफोन, ■ जेनेरेटर, फोटोकपी मेसिन, ■ मोटरसाइकल ■ फर्निचर 	क्षेत्र प्रमुख तथा तोकिएको अधिकारी	जिसस, दातृ निकाय,	जेठ महिना भित्र ।
६	सबै स्थानीय तह र विशेषगरी सङ्कटासन्न स्थानीय तहले सञ्चार सुविधाको व्यवस्था मिलाउने ।	क्षेत्र प्रमुख	स्थानीय तह सञ्चार सेवा	जेठ महिनाभित्र
७	सङ्कटासन्न स्थानीय तहहरूको बाढीपूर्वको समग्र अवस्था प्रष्ट्याउने वृत्तचित्र तयार गर्ने		जिसस, जिविव्यस, दातृ निकाय	असार १५ भित्र
८	जोखिमयुक्त स्थानीय तहहरूमा पूर्व चेतावनी (Early Warning) का लागि माइक, साइरन तथा पूर्वचेतावनी १ थानका दरले उपलब्ध गराउने	क्षेत्र प्रमुख वा तोकिएको सदस्य	जिसस, जिविव्यस, स्थानीय तह, दातृ निकाय,	असार पहिलो साताभित्र
९	पूर्वसूचना तथा चेतावनी प्रणालीलाई निर्वाध रूपमा सञ्चालन गर्न कोषको स्थापना गर्ने	क्षेत्र प्रमुख	स्थानीय तह,	असार मसान्तसम्म

१०	जनचेतना अभिवृद्धिका गतिविधि सञ्चालन गर्ने विपद्सम्बन्धी जनचेतना अभिवृद्धि गर्न पम्प्लेट, पोस्टर, पर्चा तयार गरी विशेषगरी सङ्कटासन्न स्थानीय तहहरूमा वितरण गर्ने । एफएम रेडियो तथा पत्र पत्रिकामार्फत विपद्सम्बन्धी ज्ञान तथा जानकारी प्रचारप्रसार गराउने	क्षेत्र प्रमुख वा तोकिएको सदस्य	जिसस, स्थानीय तह दातृ निकाय, गैसस सञ्चार माध्यम	नियमित रूपमा
११	विस्थापितहरूको पहिचानका लागि ६,००० थान परिचय पत्र छापाई तयारी अवस्थामा राख्ने ।	क्षेत्र प्रमुख वा तोकिएको सदस्य	जिसस, स्थानीय तह, दातृ निकाय, गैसस,	असारको पहिलो हप्ता भित्र
१२	मसलन्द सामान तयारी अवस्थामा राख्ने	क्षेत्र प्रमुख वा तोकिएको सदस्य	जिसस, स्थानीय तह, दातृ निकाय, गैसस,	असार दोस्रो हप्ता
१३	आधार रेखा सर्वेक्षण गर्ने र सबै क्षेत्रलाई उपलब्ध गराउने	क्षेत्र प्रमुख वा तोकिएको सदस्य	जिविव्यस, जिसस, स्थानीय तह	श्रावण पहिलो हप्ता
१४	सङ्कटासन्न स्थानीय तहका पदाधिकारीहरूलाई विपद्सम्बन्धी अभिमुखीकरण तालिम दिने	जिविव्यस, जिसस, गैसस		असारभित्र
१५	बाढी र यसबाट बच्ने ज्ञान तथा सूचना प्रवाह गर्ने	क्षेत्र प्रमुख	क्षेत्रका सदस्य, सञ्चारकर्मी	वैशाखदेखि श्रावणसम्म
१६	विपद्मा उद्धारका लागि परिचालन हुने उद्धारकर्मीको चयन गरी कार्यदल गठन गर्ने	क्षेत्र प्रमुख	नेपाल प्रहरी, सप्रबल, नेरेसो	जेठ पहिलो साता
१७	उद्धारको लागि थप जनशक्ति आवश्यक परेमा थप गर्न सकिनेगरी वैकल्पिक उद्धारकर्मीको व्यवस्था मिलाउने	क्षेत्र प्रमुख	नेपाल सरकार, नेपाल प्रहरी, सप्रबल, नेरेसो,	जेठ १५ गतेसम्म
१८	तत्कालीन उद्धारको लागि स्थानीय तहबाट प्राप्त हुने जनशक्ति, उद्धारका लागि आवश्यक पर्ने साधनको पहिचान र नक्साङ्कन गर्ने	क्षेत्र प्रमुख	जिसस, सुरक्षा निकाय, नेरेसो, गैसस,	जेठ पहिलो साताभित्र
१९	उद्धार कार्यदललाई मानवीय सहयोग तथा उद्धारकार्यमा परिचालन हुँदा अपनाउनु पर्ने सतर्कता, उत्तरदायित्वजस्ता विषयमा अनुशिक्षण दिने	जिविव्यस	जिसस, दातृ निकाय, नेरेसो, गैसस	जेठ मसान्तभित्र
२०	खोज तथा उद्धार कार्यदललाई प्रयोगात्मक तालिम दिने सामुदायिक प्रकोप व्यवस्थापन समिति, नेरेसोका स्वयंसेवक, स्थानीय समुदाय	क्षेत्र प्रमुख	जिविव्यस, युनिसेफ	वैशाखभित्र
२१	आपत्कालीन आवासको लागि सुरक्षित स्थानको पहिचान	क्षेत्र प्रमुख	जिविव्यस, स्थानीय तह,	जेठ मसान्त

	(स्थानीय तह भवन, विद्यालय वा अन्य सामुदायिक भवन)		सुरक्षा निकाय	
२२	स्वास्थ्य तथा पोषण क्षेत्रसँग समन्वय गरी प्राथमिक उपचार सामग्रीको व्यवस्था र चिकित्सक र नर्स पहिचान गरी विपद्मा प्राप्त हुने सेवाबारे सम्झौता गर्ने	क्षेत्र प्रमुख	स्वास्थ्य क्षेत्र स्वास्थ्य कार्यालय	जेठ मसान्तभित्र
२३	खोज तथा उद्धारसम्बन्धी कार्यको लागि अनुगमन टोली गठन गर्ने	क्षेत्र प्रमुख	स्थानीय तह, नेरेसो नागरिक समाज,	२० असारसम्म
२४	एफएम रेडियोहरूमाफत पूर्वचेतनावनी तथा पूर्वसूचना प्रसारण गर्ने	क्षेत्र प्रमुख	जिविव्यस सञ्चारमाध्यम	जेठको प्रारम्भदेखि असार मसान्तसम्म
२५	वैकल्पिक बाटो नभएको क्षेत्रमा उद्धार गर्न डुङ्गा वा अन्य वैकल्पिक उपाय पहिचान गर्ने	उद्धार कार्यदल	जिविव्यस, जिसस, स्थानीय तह,	असार पहिलो साता
२५	उद्धारका लागि आवश्यक सवारी साधन, स्वयंसेवक, सुरक्षित स्थानको उपयोगका लागि सरोकारवालासँग सम्झौता गर्ने	क्षेत्र प्रमुख	जिसस, जिविव्यस, स्थानीय तह,	आवश्यकता अनुसार

६.२ खाद्य तथा कृषि क्षेत्र

विपद्को समयमा उपलब्ध हुनु पर्ने मानवीय सहयोगको महत्वपूर्ण साधन खाद्यान्न हो । खाद्य क्षेत्रले विपद् प्रभावित तथा प्रभावित व्यक्तिलाई न्यूनतम मापदण्डअनुसारको खाद्यान्न उपलब्ध गराउन सहयोग परिचालन गर्नु पर्छ र खाद्यान्नमा सीमान्तीकृत समुदायको समान पहुँच कायम गराउनु यस क्षेत्रको दायित्व हुनेछ ।

६.२.१ बाढी तथा पहिरो पछिको सम्भावित परिदृश्य

- बाढी पहिरोबाट सडकटासन स्थानीय तहका अधिकांश गाउँ संकटमा हुनेछन् ।
- मानिसहरू हताहत भएर आफ्नो ज्यान जोगाउन भागाभाग गर्नेछन् ।
- आफ्नो परिवारका सदस्यहरू तथा बालबच्चा खोज्दै, रूँदै कराउँदै खाली हात विस्थापित हुनेछन् ।
- प्रकोप भएको केही समयपछि नै तत्काल उद्धारकर्मीहरू पुगेको, उद्धार कार्यमा जुटेको प्रभावित परिवारहरूलाई बाहिर ल्याई सुरक्षित ठाउँमा राख्ने काम भइरहेको अवस्था देखिनेछ ।
- सुरक्षित ठाउँमा ल्याइएको व्यक्ति/परिवारहरूको आफूले लगाएको कपडाबाहेक साथमा केही नभएको र अति भोकाएको, थाकेको, परिवारका सबै सदस्य आफ्नै शिबिरमा नभएकोले चिन्तित देखिएको अवस्था हुनसक्ने छ ।
- खाद्यान्न पूरै नष्ट हुने सम्भावना भएकोले पूरै जनसङ्ख्या खाद्यान्न अभावको चपेटामा पर्नेछ ।
- विशेषगरी बालबालिका, वृद्ध र बिरामी तथा गर्भवती महिलामा खाद्यअल्पताको समस्यामा पर्नेछन् ।
- जीविकोपार्जनका वैकल्पिक उपायको अभाव हुनेछ ।

६.२.२ क्षेत्रगत उद्देश्य

खाद्य क्षेत्रको प्रमुख उद्देश्य विपद्बाट विस्थापित मानिसलाई जीवनयापनको लागि आवश्यक पर्ने खाद्यसामग्री उपलब्ध गराएर उनीहरूको जीवन रक्षा गर्नु हुनेछ । यस क्षेत्रका अन्य उद्देश्य निम्नअनुसार रहेका छन् :

- विपद्मा परेर खाद्यान्नको समस्यामा परेका समुदाय तथा व्यक्तिलाई खाद्यान्न सहयोग उपलब्ध गराउनु तथा खाद्यान्नमा सबैको समानुपातिक पहुँच कायम गराउनु,
- सुत्केरी, आमाको दूध खाने बच्चा, कुपोषणमा परेका बालबालिका, बूढाबूढी, गर्भवती, अपाङ्गता भएका व्यक्ति, गर्भवती महिलाजस्ता संवेदनशील अवस्थामा रहेका समुदायलाई पोषणयुक्त खाद्यान्न उपलब्ध गराउने सुनिश्चितता गर्नु ।

६.२.३ आपत्कालीन प्रतिकार्य योजना

बाढी पहिरो आएको समयमा तथा त्यसपछि लगत्तै विस्थापित तथा प्रभावित मानिसलाई विनाभेदभाव खाद्यान्न उपलब्ध गराउनु यस क्षेत्रको कार्यधिकार हो । यसको लागि खाद्य क्षेत्रले निम्नअनुसार काम गर्नेछ :

क्र.सं.	सहयोगी गतिविधि	जिम्मेवार निकाय	सहयोगी निकाय	समयावधि
१	खाद्य क्षेत्रको आपत्कालीन बैठकको आयोजना गर्ने	क्षेत्र प्रमुख	खाद्य क्षेत्रका सदस्य तथा सहयोगी	बाढी आउनासाथ तुरुन्तै, पहिलो हप्ता एक दिन बिराएर त्यसपछि आवश्यकतानुसार
२	बाढी पहिरो प्रभावित क्षेत्र तथा विस्थापित मानिसको जानकारी सङ्कलन गर्ने र खाद्यान्नको आवश्यकता पहिचान गर्ने	क्षेत्र प्रमुख	क्षेत्रका सदस्य र	बाढी आएको थाहा पाउनासाथ
३	प्रभावित क्षेत्रको अनुगमन तथा निरीक्षण र प्रारम्भिक द्रूत लेखाजोखा गर्ने	तोकिएको सदस्य	कृषि ज्ञान केन्द्र, सुरक्षा निकाय, नेरेसो र क्षेत्रका सदस्यहरू	२४ घण्टाभित्र
४	विस्थापितलाई उद्धार गरी राखिएको क्षेत्रको निरीक्षण र खाद्यान्नको आवश्यकता पहिचान गर्ने	क्षेत्र प्रमुख	कृषि ज्ञान केन्द्र, नेरेसो र क्षेत्रगता सदस्यहरू, उद्धार कार्यदल,	२४ घण्टाभित्र
५	आपत्कालीन समयको लागि तयारी खाना वितरण गर्ने	खाद्य वितरण कार्यदल	जिविव्यस, कृषि ज्ञान केन्द्र, नेरेसो र क्षेत्रगत सदस्यहरू, उद्धार कार्यदल,	२४ घण्टादेखि १० दिनसम्म
६	समन्वय क्षेत्रसँग सम्पर्क गरी बहुक्षेत्रगत प्रारम्भिक द्रूत लेखाजोखा (मीरा-:क्ष्) को प्रतिवेदन तयार गर्ने	क्षेत्र प्रमुख तथा तोकिएको क्षेत्रको सदस्य	जिविव्यस, अन्य क्षेत्र, दातृ निकाय र गैसस	३ देखि ७ दिनभित्र
७	विस्थापितलाई रासनकार्ड वितरण गर्ने	खाद्यान्न वितरण कार्यदल	जिविव्यस, स्थानीय तह, सुरक्षा निकाय,	९ दिनभित्र
८	भण्डारण गरिएको खाद्यान्नको अनुगमन तथा निरीक्षण गर्ने	क्षेत्र प्रमुख	जिविव्यस, सुरक्षा निकाय, कृषि ज्ञान केन्द्र, भेटेरिनरी अस्पताल	७ दिनभित्र

९	मापदण्डअनुरूप खाद्यसामग्री वितरणको व्यवस्था मिलाउने	खाद्यान्न वितरण कार्यदल	जिविव्यस, गैसस, नागरिक समाज	११ दिनदेखि ३० दिनसम्म
९.१	नपुग हुने खाद्यसामग्री खरिद तथा व्यवस्थापन र भण्डारण गर्ने	विश्व खाद्य कार्यक्रम	जिविव्यस,	१० दिनभित्र
९.२	वितरण केन्द्रको पहिचान र निर्धारण	खाद्य क्षेत्र	स्थानीय तह, स्थानीय तहका प्रतिनिधि, सुरक्षा निकाय,	९ दिनभित्र
९.३	खाद्यान्न वितरणसम्बन्धी सूचना प्रवाह गर्ने	खाद्य क्षेत्र	जिविव्यस, विश्व खाद्य कार्यक्रम,	९ दिनभित्र
९.४	खाद्यान्नमा सबै विस्थापित समुदायको सहज पहुँचको सुनिश्चितता गर्ने	क्षेत्र प्रमुख, खाद्यान्न वितरण कार्यदल	विश्व खाद्य कार्यक्रम	नियमित रूपमा
९.५	सुत्केरी तथा बच्चालाई दूध खुवाउने महिला, कुपोषणमा परेका बालबालिका, बिरामी, बूढाबूढीलाई पोषणयुक्त खाना वितरण गर्ने	खाद्यान्न वितरण कार्यदल	जिविव्यस, स्वास्थ्य तथा पोषण क्षेत्र, विश्व खाद्य कार्यक्रम,	आवश्यकताअनुसार नियमित रूपमा
९.६	नागरिक समाजका विभिन्न क्षेत्रबाट वितरण हुने खाद्यान्नको अभिलेख राख्ने र नपुग वा खाद्यान्न प्राप्त गर्न नसकेका समुदायको पहिचान गरी खाद्यान्न उपलब्ध गराउने	खाद्यान्न वितरण कार्यदल	नागरिक समाजका विभिन्न संस्था	नियमित रूपमा
१०	खाद्यान्न वितरणसम्बन्धी कार्य, समस्या र समाधानबारे जिल्ला विपद् व्यवस्थापन समिति तथा अन्य सरोकारवालालाई जानकारी गराउने	क्षेत्र प्रमुख	क्षेत्रका सदस्य, बन्दोवस्ती क्षेत्र,	नियमित रूपमा
११	खाद्यान्न वितरण प्रक्रियालाई सहज र सरल बनाउन नियमित अनुगमन गर्ने	क्षेत्र प्रमुख र तोकिएका सदस्य	जिविव्यस, स्थानीय तह, प्रभावितका प्रतिनिधि, नागरिक समाज, सुरक्षा निकाय	नियमित रूपमा
१२	खाद्य क्षेत्रको नियमित बैठक तथा प्रतिवेदन तयारी गरी सबै सरोकारवालालाई उपलब्ध गराउने	क्षेत्र प्रमुख	क्षेत्रका सबै सदस्य	प्रत्येक हप्ता

६. २.४ प्रतिकार्यका लागि पूर्वतयारी

खाद्य क्षेत्रले आपत्कालीन मानवीय सहयोग उपलब्ध गराउने कार्यका लागि निम्नअनुसार पूर्वतयारी गर्नेछ :

क्र.सं.	पूर्वतयारी गतिविधि	जिम्मेवारी	सहयोगी निकाय	समयावधि
---------	--------------------	------------	--------------	---------

१	व्यवस्थापन तथा समन्वयसम्बन्धी बैठकको आयोजना गर्ने र गत वर्षको कार्ययोजनाको पुनरावलोकन गर्ने	कृषि ज्ञान केन्द्र,	क्षेत्रका सदस्य	जेठ पहिलो साताभित्र
२	खाद्यान्न वितरण कार्यदल गठन गर्ने	क्षेत्र प्रमुख	क्षेत्रका सदस्य	
३	बहुक्षेत्र द्रुत लेखाजोखाको लागि व्यक्ति तोक्ने र तालिममा सहभागी गराउने	क्षेत्र प्रमुख	जिविव्यस, क्षेत्रका सदस्य, गैसस	
४	तयारी खाद्यान्नको भण्डारण तथा आपत्कालीन आपूर्तिको व्यवस्था मिलाउने	कृषि ज्ञान केन्द्र, खाद्य क्षेत्र		असार २५ गतेसम्म
५	तयारी खाद्यान्नको बजार उपलब्धता पहिचान गर्ने	तोकिएको सदस्य	जिविव्यस, कृषि ज्ञान केन्द्र, नेरेसो,	असार २७ गतेसम्म
६	खाद्यान्नको गुणस्तर नियन्त्रण तथा सुनिश्चितताको लागि गुणस्तर तथा नापतौल विभागसँग समन्वय गरी परीक्षण गर्ने	क्षेत्र प्रमुख	गुणस्तर नियन्त्रण कार्यालय, नेरेसो	
७	स्वास्थ्य तथा पोषण क्षेत्रसँग समन्वय गरी ६ महिनादेखि ५ वर्षमुनिका बालबालिका, बूढाबूढी, गर्भवती तथा सुत्केरी महिलालाई पोषणयुक्त खाद्यान्नको आवश्यक परिणाम मौज्दात राख्ने	क्षेत्र प्रमुख	जिविव्यस, स्वास्थ्य तथा पोषण क्षेत्र, गैसस	
८	खाद्यान्न कार्यक्रममा जनचेतना अभिवृद्धिका लागि प्रचारमूलक तथा ज्ञानबर्द्धक सामग्रीको बन्दोवस्त गर्ने	क्षेत्र प्रमुख, तोकिएको सदस्य	कृषि ज्ञान केन्द्र, विश्व खाद्य कार्यक्रम, गैसस	असार मसान्तसम्म
९	तयारी खाद्यान्नका सहयोगी संस्थाहरू र सम्बद्ध निकायहरूसँग समन्वय गर्ने	क्षेत्र प्रमुख		असार मसान्तसम्म
१०	प्रतिवेदन तयारीका लागि सदस्य तोक्ने	क्षेत्रको बैठक	-	

६.३. आवास तथा गैर खाद्य सामग्री

विपद्को अवस्थामा विस्थापित व्यक्ति, परिवार तथा समुदायलाई स्थिति सामान्य भएर आफ्नो घर फर्किने अवस्था तयार नभएसम्म आपत्कालीन आश्रयस्थलमा राख्नु पर्ने हुन्छ । यसको लागि अस्थायी रूपमा विद्यालय, मन्दिर, स्थानीय तह भवनजस्ता सार्वजनिक स्थलमा राख्नु पर्ने हुन्छ भने केही लामो समयको लागि अस्थायी शिबिर खडा गरी बसोवास गराउनु पर्ने हुन्छ । त्यसका साथै दैनिक जीवनयापनको लागि भाँडावर्तन, ओड्ने ओछ्याउने लुगाफाटो वा खाना बनाउने, खाने वर्तन र इन्धनको व्यवस्था गर्नु पर्ने हुन्छ । आवास तथा गैरखाद्य क्षेत्रले विस्थापितको लागि उल्लिखित मानवीय सेवा उपलब्ध गराउँछ ।

६.३.१ बाढी पहिरो पछिको सम्भावित परिदृश्य

- बाढी पहिरोबाट अधिकांश गाउँ प्रताडित भएर मानिस हताहत भई सहयोगको याचना गरिरहेका हुनेछन् ।
- घरबार नष्ट भएर भर्री, हिलो र चीसो जमिनमा दिन रात बिताउन बाध्य भइरहेको देखिनेछ ।
- विद्यालयका कक्षाकोठा, प्रहरी चौकी, स्वास्थ्य केन्द्रहरूजस्ता उपलब्ध सार्वजनिक संस्थाहरूमाथि दबाबको सिर्जना, सामुदायिक/संस्थागत स्थानहरूमा अस्थायी आवासको उपयोग गर्दा सामुदायिक स्वास्थ्यसम्बन्धी व्यवहारमा चुनौती र समस्या देखा पर्नेछन् ।

- बाढी पहिरोले घर, धनमाल र खाद्यान्नसमेत बगाएर विस्थापित भएका मानिस खाद्यान्नको चर्को समस्यामा पर्नेछन् । भने प्रभावित अन्य व्यक्ति पनि सो समस्यामा रहने सम्भावना प्रबल रहनेछ ।

६.३.२ क्षेत्रगत उद्देश्य

विपद्मा परी विस्थापित भएका मानिसका लागि न्यूनतम मानवीय मापदण्डसहित सामाजिक, सांस्कृतिक रूपमा स्वीकार्य हुने अस्थायी आवासको व्यवस्थापन गरी सुरक्षित बासस्थानमा आत्मसम्मानसहित उनीहरूको पहुँच कायम गराउनु र सुरक्षित रूपमा बस्ने वातारण तयार गर्नु यस क्षेत्रको प्रमुख उद्देश्य रहेको छ । यस क्षेत्रका समष्टिगत उद्देश्य निम्नअनुसार छन् :

- सुरक्षित तथा आरामदायी बस्ने ठाउँको प्राप्तिका लागि भौतिक एवं सामाजिक आवश्यकताहरूमा व्यक्ति तथा परिवारहरूको पहुँच सुनिश्चित गर्नु,
- विपद्का कारणले घरवारविहीन बनेका मानिसका निमित्त स्थायी समाधानको खोजीका लागि प्रयत्न गर्नुका साथै विस्थापितलाई मानवअधिकारको उपभोग गर्न सक्षम बनाउनु,
- घरायसी आवश्यकताका भाँडा-कुँडा तथा व्यक्तिगत सम्मान र मर्यादासहित दैनिक जीवनयापनका लागि आवश्यक सामग्रीहरूमा विस्थापितको समानुपातिक पहुँच गराउनु ।

६.३.३ आपत्कालीन प्रतिकार्य योजना

जिल्लामा बाढी पहिरोजन्य विपद् परेमा विस्थापित व्यक्ति तथा समुदायलाई विनाभेदभाव न्यूनतम मापदण्ड पूरा गर्दै अस्थायी आवासको व्यवस्थाका लागि आवास तथा गैरखाद्य क्षेत्रले निम्नअनुसारका कार्य गर्नेछ :

क्र.सं.	प्रतिकार्यसम्बन्धी गतिविधि	जिम्मेवारी	सहयोगी	समयावधि
१	आवास तथा गैरखाद्य क्षेत्रको आपत्कालीन बैठक आयोजना गर्ने	क्षेत्र प्रमुख	जिविव्यस, नेरेसो, क्षेत्रका सदस्य	बाढी आउनासाथ
२	विस्थापितको सङ्ख्या र जानकारी लिने, पहिचान भएका अस्थायी आवासमा बसोवास गराउने	क्षेत्र प्रमुख	जिविव्यस, सुरक्षा निकाय, नेरेसो, स्थानीय तह	बाढी आएपछि तुरुन्तै,
३	कार्यदललाई परिस्थिति विश्लेषणको लागि प्रभावित क्षेत्रमा पठाउने	क्षेत्र प्रमुख	क्षेत्रका सदस्य, स्थानीय तह	बाढी आएको ४ घण्टाभित्र
४	प्राप्त सूचना र अवस्थाअनुरूप कार्ययोजनाको समीक्षा गर्ने	क्षेत्र प्रमुख	स्थानीय तह, नेरेसो, गैसस, स्थानीय तह	बाढी आएको १२ घण्टाभित्र
५	विस्थापितलाई पूर्वनिर्धारित स्थानहरूमा तत्कालीन बासको व्यवस्था मिलाउने	क्षेत्र प्रमुख	जिविव्यस, नेरेसो, गैसस	बाढी आएको १२ घण्टाभित्र
६	पूर्वनिर्धारित स्थानमा नअटेका विस्थापितलाई त्रिपालको व्यवस्था गरी तत्काल बसाउने	क्षेत्र प्रमुख	जिविव्यस, नेरेसो, गैसस, स्थानीय तह	बाढी आएको १२ घण्टाभित्र
७	तत्काल लगाउने लुगाफाटो तथा अन्य गैरखाद्य सामग्री वितरण गर्ने (महिला, बालबालिका, सुत्केरी तथा संवेदनशील व्यक्तिलाई विशेष ध्यान दिने)	क्षेत्र प्रमुख	जिविव्यस, नेरेसो, दातृ निकाय गैसस, नागरिक समाजका संस्थाहरू, स्थानीय तह	२४ घण्टाभित्र
८	मानवीय सहयोग गर्ने संस्थाहरूसँग समन्वय गरी आवश्यक व्यवस्था मिलाउने	क्षेत्र प्रमुख	जिविव्यस, नेरेसो, गैसस	२ दिनभित्र

९	बहुक्षेत्र प्रारम्भिक द्रूत लेखाजोखाको लागि समन्वय क्षेत्रसँग सम्पर्क गरी तोकिएका सदस्यलाई सहभागी गराउने	क्षेत्र प्रमुख	जिविव्यस, स्थानीय तह	७ दिनभित्र
१०	मीराको प्रतिवेदनका आधारमा अस्थायी शिबिर स्थापना गर्ने व्यवस्था मिलाउने	क्षेत्र प्रमुख	जिविव्यस, नेरेसो तथा क्षेत्रका अन्य सदस्य	९ दिनभित्र
११	विस्थापितको प्रत्यक्ष सहभागितामा शिबिर स्थापना गर्ने	क्षेत्र प्रमुख	जिविव्यस, गैसस, स्थानीय तह	१० दिनभित्र
१२	आवश्यकताअनुसार ओछ्याउने, ओड्ने, लगाउने कपडा तथा खाना पकाउने, खाने भाँडावर्तन विनाभेदभाव वितरण गर्ने	क्षेत्र प्रमुख	जिविव्यस, नेरेसो, स्थानीय तह स्वयंसेवक	शिबिर स्थापना भएपछि
१३	आवास तथा गैरखाद्य सामग्री वितरणको अनुगमन, मुल्याङ्कन र समीक्षा गर्ने	क्षेत्र प्रमुख	जिविव्यस, स्थानीय तह, दातृ निकाय, नेरेसो	शिबिर स्थापना भएदेखि
१४	शिबिर व्यवस्थापन समिति गठन गरी काम गर्ने	क्षेत्र प्रमुख	जिविव्यस, स्थानीय तह, स्वयंसेवक, नेरेसो	शिबिर स्थापना भएपछि
१५	प्रतिवेदन तयार गर्ने र सम्बन्धित क्षेत्र, सरोकारवालालाई उपलब्ध गराउने	क्षेत्र प्रमुख	क्षेत्रले तोकेको सदस्य	हप्ताको एक दिन

६.३.४ पूर्वतयारी कार्ययोजना

बाढी पहिरोबाट उत्पन्न हुने आपत्कालीन समयमा मानवीय सहयोग उपलब्ध गराउन आवास तथा गैरखाद्य क्षेत्रले निम्नअनुसार पूर्वतयारीका कार्य गर्नु पर्छ :

क्र.सं.	पूर्वतयारीसम्बन्धी गतिविधि	जिम्मेवारी	सहयोगी	समयावधि
१	क्षेत्रमा संलग्न सदस्य संस्थाहरूको विवरण अद्यावधिक गर्ने	क्षेत्र प्रमुख	जिविव्यस	वैशाख महिना
२	पूर्वतयारी समन्वय बैठक आयोजना गर्ने : स्रोत र साधनको नक्साङ्कन गर्ने जिल्लाको परिस्थितिअनुसार सहयोग उपलब्ध गराइने सामग्रीहरूको मापदण्ड निर्धारण गर्ने, प्रभावित हुन सक्ने जनसङ्ख्याको आधारमा आवश्यक सामग्रीहरूको परिमाण आँकलन गर्ने ।	क्षेत्र प्रमुख	जिविव्यस, क्षेत्रका सबै सदस्य स्थानीय तह	जेठको पहिलो साता
३	पूर्वतयारीका लागि कार्यदल गठन गर्ने	क्षेत्र प्रमुख	जिविव्यस, नेरेसो, स्थानीय तह, गैसस,	जेठको पहिलो साता
४	सम्भावित सहयोगी निकाय तथा संस्थाहरूको पहिचान गरी आवासको लागि उपलब्ध साधन र स्रोतको सूची तयार गर्ने	कार्यदल	क्षेत्रका सदस्य स्थानीय तह	जेठको पहिलो साता
५	अस्थायी बसोवासको लागि अन्य स्थानीय तहका सुरक्षित सार्वजनिक जग्गा तथा स्थानको पहिचान गरी उपयोग गर्ने सहमति लिने	कार्यदल	जिविव्यस, स्थानीय तह, नेरेसा	जेठको पहिलो साता

६	आवास तथा गैर खाद्य सामग्रीको आपूर्तिको लागि बजार र बिक्रेताका वैकल्पिक सूची बनाउने, आवश्यकताअनुसार सम्झौता गर्ने	कार्यदल	जिविव्यस, स्थानीय तह, नेरेसो, गैसस	जेठ मसान्तभित्र
७	सडकटासन्न स्थानीय तह र अन्य सुरक्षित स्थानीय तहका सुरक्षित स्थानमा सामुदायिक आश्रयस्थल बनाउने	कार्यदल	जिविव्यस, गैसस, स्थानीय तह	वैशाख महिना
८	विस्थापित परिवारको लागि आश्रयस्थल बनाउन आवश्यक पर्ने बाँस, डोरी र खाना बनाउने भाँडावर्तन, इन्धन आदि समयमै उपलब्ध हुने व्यवस्था मिलाउने	कार्यदल	जिविव्यस, स्थानीय तह, नेरेसो, गैसस	जेठ दोस्रो साता
९	सामग्री वितरणको लागि यातायात तथा अन्य व्यवस्था मिलाउने	कार्यदल	जिविव्यस, स्थानीय तह, नेरेसो, गैसस	जेठ मसान्त
१०	गोदामघरको नियमित अनुगमन गरी जिविव्यसलाई नियमित प्रतिवेदन दिने	क्षेत्र प्रमुख	क्षेत्रका सदस्य र स्थानीय तह	नियमित रूपमा
११	शिविर व्यवस्थापन तथा समन्वय समितिको संरचना र जिम्मेवारीहरू निर्धारण तथा परिभाषित गर्ने	क्षेत्र प्रमुख तथा कार्यदल	क्षेत्रका सदस्य स्थानीय तह	जेठ मसान्त
१२	आवास तथा गैरखाद्य सामग्री वितरणको पूरा सूची राख्ने र नियमित रूपमा प्रतिवेदन तयार गरी जिविव्यस तथा अन्य सरोकारवालालाई उपलब्ध गराउने	क्षेत्र प्रमुख	क्षेत्रका अन्य सदस्य, कार्यदल स्थानीय तह	शिविर सञ्चालन भएमा नियमित

६.४. स्वास्थ्य तथा पोषण क्षेत्र

विपद्को समयमा प्रभावित तथा विस्थापित मानिसमा स्वास्थ्यसम्बन्धी धेरै प्रकारका समस्या उत्पन्न हुने सम्भावना रहन्छ। त्यसैगरी विपद्मा परेका कतिपय मानिसलाई प्राथमिक उपचारको आवश्यकता पर्छ। त्यसैकारण यस कार्ययोजनाले विपद् प्रभावित समुदायको स्वास्थ्य रक्षाका लागि काम गर्छ।

६.४.१ बाढी पहिरोपछिको सम्भावित परिदृश्य

- स्वास्थ्य सेवा प्रदायक संस्थाहरू क्षतिग्रस्त हुन सक्ने वा विपद् प्रभावितको पहुँचभन्दा बाहिर हुने, औषधि-उपचारका उपकरणहरू तथा औषधिको हानी नोक्सानी हुनेछ।
- चोटपटक, घाइतेहरू, हैजा, औलो, आउँ रगत, (dysentery) दादुरा एवं महामारीजन्य रोग, गम्भीर स्वास प्रश्वाससम्बन्धी सङ्क्रमण, ज्वरो, आँखा अथवा छालाका सङ्क्रामक रोगहरूमा वृद्धि हुनेछ।
- खाद्य सामग्रीको तीव्र अभाव तथा प्रदूषित वातावरणको कारणले गर्दा गम्भीर कुपोषण, हैजा तथा भाडापखालाजस्ता रोगहरूको जोखिममा वृद्धि, स्वास्थ्य एवं, सामाजिक सेवाहरूमा घट्दो पहुँच, उपचारात्मक तथा अतिरिक्त खुवाउने कार्यक्रम (supplementary feeding) मा अवरोध देखा पर्नेछ।
- बाढी पहिरोबाट विस्थापित विशेषगरी गर्भवती र सुत्केरी महिला, अशक्त तथा बूढाबूढी र बिरामीको अवस्था दयनीय हुने सम्भावना हुनेछ।
- लामखुट्टेजस्ता कीटबाट फैलिने औलो, कालाजार आदिको सङ्क्रमण बढ्ने सम्भावना रहन्छ।
- बाढी पहिरोमा परेर वा विभिन्न कारणले घाइते हुनेको सङ्ख्यामा वृद्धि।

६.४.२ क्षेत्रगत उद्देश्य :

आपत्कालीन अवस्था उत्पन्न भएको समयमा विशेषगरी अत्यधिक जोखिममा रहेका समूहको स्वास्थ्य तथा पोषणसम्बन्धी आवश्यकता पूरा गर्ने प्रत्याभूति गर्नु यस क्षेत्रको प्रमुख उद्देश्य रहनेछ । यस क्षेत्रका पुरक उद्देश्य निम्नअनुसार हुनेछन् :

- भाडापखाला, हैजा तथा औलो र पानीजन्य एवं कीटजन्य रोगहरूको रोकथाम तथा उपचार सुनिश्चित गर्नु,
- रोग फैलिँएमा प्रभावकारी रूपमा नियन्त्रण गर्नु,
- आधारभूत स्वास्थ्य सेवामा प्रभावित तथा विस्थापितको पहुँच सुनिश्चित गर्न स्वास्थ्य शिबिर सञ्चालन, मानवस्रोत परिचालनजस्ता उपाय अपनाउनु,
- कुपोषणबाट प्रभावित विस्थापित महिला, बालबालिका तथा बूढाबूढी र विरामीलाई पुरक खानाको व्यवस्था गरी उनीहरूको स्वस्थ जीवनको प्रत्याभूति गर्नु ।

६.४.३ आपत्कालीन प्रतिकार्य योजना :

बाढी पहिरोजन्य विपद्को अवस्थामा जनस्वास्थ्य रक्षा र कुपोषण नियन्त्रणका लागि स्वास्थ्य तथा पोषण क्षेत्रले निम्न कार्य गर्नेछ :

क्र.स.	प्रतिकार्यसम्बन्धी गतिविधि	जिम्मेवारी	सहयोगी	समयावधि
१	आपत्कालीन बैठक आयोजना गरी : <ul style="list-style-type: none"> ■ विपद्को अवस्थाको मूल्याङ्क गर्ने ■ विशिष्ट सेवा दिनु पर्ने जनसङ्ख्याको पहिचान गर्ने, ■ प्रतिकार्य योजना अनुरूप भएका पूर्वतयारीको पुनरावलोकन गर्ने, ■ जिल्ला विपद् व्यवस्थापन समिति र अन्य क्षेत्र तथा सरोकारवालासँग सम्बन्ध राखी काम गर्ने व्यवस्था मिलाउने, 	क्षेत्र प्रमुख	क्षेत्रगत सदस्य, स्वास्थ्य कार्यकर्ता, जिविव्यस, नेरेसो,	बाढी आएको २४ घण्टाभित्र, पहिलो हप्ता प्रत्येक दिन र त्यसपछि आवश्यकता अनुसार
२	बाढी पहिरोबाट स्वास्थ्यमा उत्पन्न समस्याबारे सूचना तथा जानकारी सङ्कलन गर्ने	क्षेत्र प्रमुख	जिविव्यस, नेरेसो, स्वास्थ्यकर्मी	३ दिनभित्र
३	बहु क्षेत्रगत द्रूत लेखाजोखाको प्रतिवेदन र सूचना लिने	क्षेत्रबाट तोकिएको सदस्य	समन्वय तथा सूचना क्षेत्र,	३ देखि ७ दिन
४	मीराको प्रतिवेदनको आधारमा स्वास्थ्यसम्बन्धी आवश्यकता पहिचान गर्ने	क्षेत्र प्रमुख तथा कार्यदल	क्षेत्रका सदस्य, जिविव्यस	
५	घाइतेको उपचारका लागि तत्काल स्वास्थ्य कार्यदल खटाउने	स्वास्थ्य कार्यदल	जिविव्यस, नेरेसो, गैसस, स्वयंसेवक	एक हप्ताभित्र
६	थप उपचारका लागि अस्पताल पठाउने व्यवस्था मिलाउने	स्वास्थ्य कार्यदल	कार्यदल	तत्कालै
७	सरुवा रोग नियन्त्रणको लागि खोप कार्यक्रम सञ्चालन गर्ने	स्वास्थ्य कार्यदल	जिविव्यस, नेरेसो, गैसस, स्वयंसेवक	एक हप्ताभित्र

८	जनस्वास्थ्यसम्बन्धी जनचेतना अभिवृद्धिको कार्यक्रम सञ्चालन गर्ने	स्वास्थ्य कार्यदल	जिविव्यस, नेरेसो, गैसस, स्वयंसेवक	एकहप्ता भित्रमा
९	सुत्केरी तथा बच्चालाई दूध खुवाउने आमा, गर्भवती महिला र कुपोषित बालबालिकालाई पोषणयुक्त खाद्यान्नको लागि खाद्य क्षेत्रलाई सिफारिस गर्ने	स्वास्थ्य कार्यदल	जिविव्यस, नेरेसो, गैसस, स्वयंसेवक	आवश्यकताअनुसार
१०	शिविरमा मलेरिया नियन्त्रणको लागि विषादि छर्किने	स्वास्थ्य कार्यदल	जिविव्यस, जिजस्वाका	शिविर स्थापना पछि
११	भुल वितरण गर्ने	स्वास्थ्य कार्यदल	जिविव्यस, गैसस	आवश्यकता अनुसार
१२	शिविरमा स्वास्थ्यकेन्द्र गर्ने र पोषण क्लिनिक स्थापना गर्ने	स्वास्थ्य कार्यदल	नेरेसो, गैसस,	शिविर स्थापना पछि
१३	संरक्षण क्षेत्रसँग समन्वय गरी मनोसामाजिक सेवा सञ्चालन गर्ने	स्वास्थ्य कार्यदल	जिविव्यस, नेरेसो, गैसस,	आवश्यकताअनुसार
१४	अन्य क्षेत्र र जिविव्यससँग मिलेर प्रतिकार्यको नियमित अनुगमन गर्ने	क्षेत्र प्रमुख	नेरेसो, गैसस,	नियमित रूपमा
१५	स्वास्थ्य तथा पोषणको अवस्था, भएका कार्य र आवश्यकताको समीक्षा गर्ने	क्षेत्र प्रमुख	स्वास्थ्य कार्यदल, क्षेत्र सदस्यहरू	नियमित रूपमा
१६	प्रतिवेदन तयार गरी जिविव्यस र सरोकारवालालाई उपलब्ध गराउने	क्षेत्र प्रमुख	कार्यदल	नियमित रूपमा

६.४.४ प्रतिकार्यका लागि पूर्वतयारी

बाढी पहिरोजन्य विपद्को सामना गर्न आपत्कालीन समयमा मानवीय सहयोग उपलब्ध गराउन स्वास्थ्य तथा पोषण क्षेत्रले निम्नअनुसार पूर्वतयारी गर्नेछ :

क्र.स.	पूर्वतयारीसम्बन्धी गतिविधि	जिम्मेवारी	सहयोगी	समयावधि
१	क्षेत्रको बैठक आयोजना गरी सदस्यबीच कार्यविभाजन गर्ने र आपत्कालीन स्वास्थ्य कार्यदल गठन गर्ने	क्षेत्र प्रमुख	जिविव्यस, जिस्वाका, नेरेसो, स्वास्थ्य स्वयंसेवक	वैशाख
२	बहुक्षेत्र प्रारम्भिक द्रुत लेखाजोखा (मीरा -MIRA) को लागि क्षेत्रको सदस्य तोकने	क्षेत्र प्रमुख	क्षेत्रको बैठक	वैशाख
३	जिल्लाका सरकारी, सामुदायिक तथा निजी स्वास्थ्य सेवा प्रदायक र उनीहरूसँग भएको स्रोतको सूची तयार गर्ने	कार्यदल	क्षेत्रका सदस्य, गैसस,	वैशाख महिना
४	जिल्लास्थित सरोकारवाला वा सहयोगी निकाय वा संस्थाको सूची र सहयोगको खाका तयार गर्ने	क्षेत्र प्रमुख	जिविव्यस, नेरेसो, गैसस	जेठ पहिलो साता
५	आपत्कालीन अवस्थामा आवश्यक पर्ने औषधि (ORS, IV fluids, metronidazole, ciprofloxacin) ३० दिनको लागि पुग्नेगरी भण्डारण गर्ने	क्षेत्र प्रमुख	जिस्वाका, जिविव्यस, नेरेसो, गैसस,	जेठ

६	प्रत्येक स्थानीय तहको लागि तीन थानका दरले प्राथमिक उपचार बाकस (First Aid Kits) व्यवस्था गर्ने	क्षेत्र प्रमुख	जिस्वाका, जिविव्यस, नेरेसो, गैसस,	जेठ
७	हरेक सङ्कटासन्न स्थानीय तहमा कम्तीमा पनि ९ जनालाई पोषणसम्बन्धी अनुशिक्षण तालिम उपलब्ध गराउने	कार्यदल	जिविव्यस, नेरेसो, गैसस	वैशाख
८	बच्चालाई दूध खुवाउने आमा, सुत्केरी र गर्भवती महिला, कुपोषित बालबालिका र बूढाबूढीको लागि एक महिनालाई पुग्ने पोषणयुक्त खाना भण्डारण गर्ने	कार्यदल	जिविव्यस, नेरेसो, गैसस	जेठ
९	आवश्यक सबै सामान खरिद गरेर वा माथिल्लो निकायबाट निकासो लिएर भण्डारणको लागि बन्दोवस्ती क्षेत्रलाई आग्रह गर्ने	क्षेत्र प्रमुख	बन्दोवस्ती क्षेत्र, जिस्वाका, जिविव्यस, नेरेसो, गैसस,	जेठ
१०	स्वास्थ्य शिबिर सञ्चालनका लागि स्वास्थ्यकर्मीको सूची तयार गर्ने	कार्यदल	जिविव्यस, नेरेसो, गैसस,	वैशाख
११	जनचेतना अभिवृद्धिका लागि सूचना प्रचारप्रसार गर्ने	कार्यदल	जिविव्यस, नेरेसो, गैसस,	
१२	एम्बुलेन्सको सहज परिचालनको बन्दोवस्त मिलाउने	कार्यदल	जिस्वाका, नेरेसो, गैसस, उद्योग वाणिज्य सङ्घ	जेठको दोस्रो साता
१३	अनुगमन र प्रतिवेदनको लागि सदस्य तोक्ने	क्षेत्रको बैठक	क्षेत्रका सदस्य	जेठ असान्त

६.५. खानेपानी, सरसफाइ तथा स्वास्थ्य प्रबर्द्धन क्षेत्र

६.५.१ बाढी पहिरोपछिको अनुमानित परिदृश्य

- खाने पानीका मुहान प्रदूषित भएका हुनेछन्,
- चर्पीहरू क्षतिग्रस्त हुनेछन र फोहोर सर्वत्र फैलिएको अवस्था हुनेछ,
- पिउने पानीका मुहान र स्रोतहरू र संरचनात्मक क्षतिका कारण प्रदूषित हुनेछन्,
- सरसफाइको अभावले पानीजन्य सरुवा रोग फैलिएर महामारीजन्य प्रकोप बढेर थप विपद् उत्पन्न हुने सम्भावना प्रबल रहनेछ ।
- विस्थापित परिवारका सदस्यहरूले पानीको आभावका कारण अत्यावश्यक स्वच्छताका लागि कमजोर व्यवहारले गर्दा सरुवारोगहरूको वृद्धिको सम्भावना रहन्छ ।

६.५.२ क्षेत्रगत उद्देश्य :

विपद् प्रभावित तथा विस्थापित समुदायलाई पानी तथा कीटपतङ्गाका माध्यमबाट लाम्ने तथा महामारीजन्य रोगबाट बचाउनु यस क्षेत्रको प्रमुख उद्देश्य हुनेछ ।

६.५.३ आपत्कालीन प्रतिकार्य योजना

खानेपानी, सरसफाइ तथा स्वास्थ्य प्रबर्द्धन क्षेत्रको लागि निम्नअनुसार कार्ययोजना तय गरिएको छ :

क्र.स.	गतिविधि	जिम्मेवारी	सहयोगी निकाय	समयावधि
१.	वास क्षेत्र एजेन्सी जिल्ला विपद् व्यवस्थापन समिति बैठकमा सहभागी हुने र कार्यक्षेत्रमा सक्रिय हुने ।	क्षेत्र प्रमुख	जिविव्यस, क्षेत्रका सदस्य	२४ घण्टा भित्र
२	क्षेत्रगत सदस्य पहिचान गरी कार्य विवरण तयार गर्ने, पहिलो बैठक बस्ने बैठकका विषयहरू : सहयोगी संस्थाको क्षमता पहिचान, कार्य तथा जिम्मेवारी विभाजन गर्ने, सामग्री आपूर्तिकर्ताको सूची तयार गर्ने, विद्यमान स्रोत र मागको विश्लेषण गर्ने, स्थानीय तहमा स्वच्छता प्रबर्द्धन समिति परिचालन गर्ने	क्षेत्र प्रमुख	स्थानीय तह, नेपाल प्रहरी गैसस स्थानीय क्लब	४८ घण्टा (पहिलो बैठक)
३	क्षेत्रका प्रत्येक सदस्यले आ-आफ्नो निकायको माथिल्लो तहमा आवश्यकताको जानकारी गराउने	क्षेत्र प्रमुख र सदस्य	जिविव्यस, दातृ निकाय, गैसस, स्थानीय तह	४८ घण्टा (पहिलो बैठक)
४.	स्वास्थ्य प्रबर्द्धनका साधनहरूको निमार्ण तथा मर्मत कार्य गर्ने	जिजस्वाका, क्षेत्रका सदस्य	जिविव्यस, दातृ निकाय, गैसस, स्थानीय तह	१ हप्ताभित्र
५	सरसफाइका सामग्री वितरण गर्ने ■ हार्पिक वा फिनेल १ बोतल/चर्पी ■ ब्रस १ थान/चर्पी ■ साबुन र तौलिया १ सेट ■ बाल्टी ५ लि. १ थान र १ मग/परिवार	जिजस्वाका, क्षेत्रका सदस्य	जिविव्यस, सरकार, दातृ निकाय, गैसस, स्थानीय तह	दोस्रो हप्ता
६	क्षेत्रका सदस्यहरूबीच कार्य समन्वय गर्ने	क्षेत्र प्रमुख	जिविव्यस, स्थानीय तह	१ हप्ता भित्र
७	क्षेत्रका सदस्यबीच मीरा (MIRA) को बारे अभिमुखीकरण गरी सोअनुरूप कार्य सम्पादन गर्ने व्यवस्था मिलाउने	क्षेत्र प्रमुख	जिविव्यस, गैसस	४ दिनभित्र
८	मीराको प्रतिवेदनको विश्लेषण र माग र आपूर्तिबीचको अवस्था विश्लेषण गरी कार्य गर्ने	क्षेत्र प्रमुख	क्षेत्रका सदस्य, जिविव्यस, स्थानीय तह	७ दिनभित्र
९	हाइजिन कीट वितरण र सचेतना (३४० परिवार)	क्षेत्र प्रमुख र सदस्य	जिविव्यस, सरकार, दातृ निकाय, गैसस, स्थानीय तह	७ दिनभित्र
१०	खानेपानी शुद्धीकरणका समान वितरण (बाल्टीन २ वटा १० र १५ लि., मग १, पियुष पहिलो १ हप्ता र	क्षेत्र प्रमुख र सदस्य	जिविव्यस, सरकार, दातृ निकाय, गैसस, स्थानीय तह	पहिलो हप्ताभित्र

	बाँकी दिनका लागि वाटरगार्ड वा पियुष १ प्रति परिवार)			
११	अनुगमन सुचक पहिचान गरी अनुगमन संयन्त्र परिचालन गर्ने	क्षेत्र प्रमुख र सदस्य	जिविव्यस, गैसस, स्थानीय तह	नियमित
१२	सर सफाइ प्रबर्द्धन कार्य गर्ने गराउने <ul style="list-style-type: none"> ■ फोहरमैला व्यवस्थापन/फोहरपानी व्यवस्थापन ■ शिबिर क्षेत्रको सरसफाइ र निर्मलीकरण ■ स्थानीय भाषामा जनचेतनामूलक क्रियाकलाप ■ सरसफाइ समिति गठन र अभिमुखीकरण ■ माइकिङ् ■ सडक नाटक ■ सूचना केन्द्र स्थापना गर्ने ■ जानकारीमूलक, शिक्षाप्रद प्रचार सामग्री तयार गरी वितरण गर्ने ■ स्वयंसेवक परिचालन ■ सञ्चार क्षेत्रको परिचालन ■ बाल/युवा क्लबको परिचालन 	क्षेत्र प्रमुख र सदस्य	जिविव्यस, सरकार, दातृ निकाय, गैसस स्थानीय तह	नियमित
१३	समुदायबाट र अन्य क्षेत्रबाट पृष्ठपोषण सङ्कलन र पुनरावलोकन गरी सुधारका क्षेत्र पहिचान गर्ने	क्षेत्र प्रमुख र सदस्य	जिविव्यस, सरकार, दातृ निकाय, गैसस,	दोस्रो र तेस्रो हप्ता
१४	उद्योग वाणिज्य सङ्घलगायत निजी क्षेत्रसँग समन्वय गरी स्रोतको खोजी तथा सङ्कलन गर्ने	क्षेत्र प्रमुख र सदस्य	जिविव्यस,	दोस्रो हप्ता
१५	अन्तिम मूल्याङ्कन गर्ने, अभिलेख तयार गर्ने र वितरण गर्ने	क्षेत्र प्रमुख र सदस्य	जिविव्यस, गैसस	पाचौ हप्ताको अन्तमा
१६	शिबिर रहेको क्षेत्रको पूर्ण सरसफाइ र सरसफाइसम्बन्धी संरचनाको सुरक्षित विस्थापन गर्ने	क्षेत्र प्रमुख र सदस्य	जिविव्यस, सरकार, दातृ निकाय, गैसस	शिबिर उठेपछि
१७	शिबिर रहेका विद्यालयका शौचालयको मर्मतसम्भार गरी पूर्ववत अवस्थामा सञ्चालन गर्न सकिने बनाउने	क्षेत्र प्रमुख र सदस्य	जिविव्यस, सरकार, दातृ निकाय, गैसस	अस्थायी बसोबास उठेपछि
१८	स्वास्थ्य क्षेत्रसँग समन्वय गरी पानीजन्य सरुवा रोगको प्रकृति पहिचान गर्ने र त्यसअनुसार स्वास्थ्य प्रबर्द्धन र सचेतना अभिवृद्धि गर्ने	क्षेत्र प्रमुख र सदस्य	स्वास्थ्य क्षेत्र	पाचौँ हप्ता

६.५.४ प्रतिकार्यका लागि पूर्वतयारी

खानेपानी, सरसफाइ तथा स्वास्थ्य प्रबर्द्धन क्षेत्रले आपत्कालीन समयमा गर्ने उल्लिखित कार्यको लागि निम्नअनुसार पूर्वतयारी गर्नेछ :

क्र.सं.	गतिविधि	जिम्मेवारी	सहयोगी	समय
---------	---------	------------	--------	-----

१	वास क्षेत्रमा काम गर्ने निकाय तथा संस्थाको पहिचान गरी सदस्य निकाय वा संस्था र तिनका प्रतिनिधिको पुनरावलोकन गर्ने : <ul style="list-style-type: none"> ■ क्षेत्रमा रहन इच्छुक संस्थाहरूको विवरण सङ्कलन गरी सूचीकरण गर्ने, ■ मस्यौदा कार्यविवरण तयार गर्ने, ■ यस क्षेत्रमा काम गर्ने गैसस, निर्माण व्यवसायी र निर्माण सामग्री बिक्रेताबाट इच्छापत्र माग गर्ने । 	क्षेत्र प्रमुख	जिस्वाका, स्वास्थ्य क्षेत्र, स्थानीय तह	जेठको दोस्रो हप्ता
२	समुदाय स्थानान्तरण भएको स्थान वा शिबिर तथा प्रभावित स्थानीय तहमा स्वास्थ्य प्रबर्द्धनसँग सम्बन्धित खानेपानी, शौचालयजस्ता संरचना तथा सरसफाइको अवस्थाको अध्ययन गर्ने	क्षेत्र प्रमुख वा तोकिएको सदस्य	स्थानीय तह	आवश्यकताअनुसार
३	विभिन्न संस्थाहरूसँग भएको सरसफाइ सामग्रीहरूको मौज्जात विवरण सङ्कलन गर्ने	क्षेत्र प्रमुख	स्थानीय तह	जेठ मसान्तसम्म
४	मीराको तालिममा सहभागी हुन सदस्य तोक्ने	क्षेत्र प्रमुख	जिविव्यस	जिविव्यसले तोकेअनुसार
५	पानी शुद्धीकरण र हाइजीन कीट, साबुन पानीले हात धुने सम्बन्धमा सरसफाइको लागि घरदैलो अभियान सञ्चालन गर्न महिला स्वास्थ्य कार्यकर्तालाई अभिमुखीकरण गरी परिचालन गर्ने	क्षेत्र प्रमुख वा तोकिएको सदस्य	जिस्वाका,	जेठ मसान्तभित्र
६	जनचेतना अभिवृद्धिका लागि विभिन्न सङ्घ संस्थासँग भएका सूचना तथा सञ्चारका सामग्री सङ्कलन गरेर वा आफैँले तयार गरी प्रकाशन गरी वितरण गर्ने	क्षेत्र प्रमुख वा तोकिएको सदस्य	जिस्वाका, स्थानीय तह	रेडियोबाट जेठ २० जेठदेखि भदौसम्म
७	खानेपानी तथा सरसफाइ संरचनाहरूको (चर्पी, स्नान घर आदि) र तालिमका नमूनाहरू स्तरीकरण गरी लागत निकाल्ने र क्षेत्रको बैठकबाट अनुमोदन गराई प्राविधिकहरूलाई अभिमुखीकरण गर्ने	क्षेत्र प्रमुख,	क्षेत्रका सदस्य र स्थानीय तह	जेठ मसान्त
८	अन्तर्राष्ट्रिय तथा राष्ट्रिय स्तरका वास क्षेत्रबाट तयार भएका अनुगमन सूचकहरू, फारमहरू स्थानीय स्तरमा सुहाउने बनाई सदस्यहरूबीच अभिमुखीकरण गर्ने	युनिसेफ	स्थानीय तह क्षेत्रका सदस्य	वैशाख मसान्त
९	खानेपानी, सरसफाइ तथा स्वास्थ्य प्रबर्द्धनसम्बन्धी तालिम प्राप्त व्यक्तिको सूची तयार गर्ने	क्षेत्र प्रमुख र सदस्य	स्थानीय तह	जेठ मसान्त
१०	आपत्कालीन स्वास्थ्य प्रबर्द्धनसम्बन्धी स्वास्थ्य क्षेत्रमा कार्यरत स्वास्थ्यकर्मीलाई तालिम दिने	क्षेत्र प्रमुख र सदस्य	स्थानीय तह	चैत मसान्तभित्र
११	जिल्ला तथा गाउँमा स्थापित नाट्य समूहहरूलाई आपत्कालीन स्वास्थ्य प्रबर्द्धनसम्बन्धी प्रशिक्षण दिने	क्षेत्र प्रमुख र सदस्य	स्थानीय तह	चैत मसान्तसम्म
१२	विद्यालयमा स्थापित बालसमूहहरूबीच सरसफाइसम्बन्धी क्रियाकलापहरू सञ्चालन गर्ने	क्षेत्र प्रमुख र सदस्य	स्थानीय तह	चैत्र मसान्तसम्म

६.६. संरक्षण क्षेत्र

बाढी पहिरोबाट प्रभावित तथा विस्थापितको संरक्षणका लागि यस क्षेत्रले विशेष भूमिका निर्वाह गर्नेछ। विशेषगरी बूढाबूढी, बालबालिका, महिला, फरक प्रकारको क्षमता भएका व्यक्ति, महिलाजस्ता बढी प्रभावित हुने वर्गको संरक्षणका लागि यस क्षेत्रले काम गर्नेछ।

६.६.१ बाढी पहिरोपछिको अनुमानित परिदृश्य

- जिल्लामा वर्षेनी आउने बाढी र पहिरोले करिब २००० भन्दा बढी मानिस प्रभावित हुने अवस्था देखिन्छ।
- जोखिमपूर्ण अवस्थाको सामना गरिरहका महिला, बालबालिका, अपाङ्गता, जेठ नागरिकको सङ्ख्या धेरै हुनेछ।
- संरक्षण गर्नुपर्ने जनसङ्ख्याको ३५% घाइते हुन सक्ने, विस्थापित, हराउन, अलपत्र र भेदभावमा पर्न सक्नेछन्।

६.६.२ क्षेत्रगत उद्देश्य

महिला तथा बालबालिकालगायत जोखिममा परेका समूहलाई हिंसा, मानसिक तनाव, शोषण, दुर्व्यवहार, भेदभावबाट मुक्त राखी सुरक्षाको प्रत्याभूति दिनु यस क्षेत्रको उद्देश्य रहेको छ।

६.६.३ आपत्कालीन प्रतिकार्य योजना

बाढी पहिरोजन्य विपद्को समयमा प्रभावितहरूको संरक्षणका लागि यस क्षेत्रले अन्य क्षेत्रसँग समन्वय गरी निम्नअनुसार कार्य गर्नेछ

क्र.सं.	गतिविधि	जिम्मेवारी	सहयोगी	समयावधि
१	संरक्षण समूह समन्वय बैठक	क्षेत्र प्रमुख	यूपनओचा, जिविव्यस	२४ घण्टाभित्र
२	जिल्ला विपद् व्यवस्थापन समिति, खोजतलास तथा उद्धार समितिसँग समन्वय गरी संरक्षण आवश्यक पर्ने व्यक्तिको सूची तयार गर्ने	क्षेत्र प्रमुख	क्षेत्रका सदस्य	३ दिनदेखि १ हप्तासम्म
३	लेखाजोखा, आवश्यक जनसङ्ख्याको संरक्षण, अभिमुखीकरण, स्वयंसेवक परिचालन, सूचना विश्लेषण	क्षेत्र प्रमुख	क्षेत्रका सदस्य, नेरेसो, स्काउट	३ दिनदेखि १ हप्तासम्म
४	हराएका र विछोडिएका परिवारको खोजी र पवारिक पुनर्मिलन गराउने	क्षेत्र प्रमुख र सदस्यहरू	सुरक्षा निकाय, क्षेत्रका सदस्य, नेरेसो,	शुरुदेखि खोजी कार्य १५ दिन र पुनर्मिलन निरन्तर
५	मानसिक रूपमा कमजोर देखिएका प्रभावित तथा प्रभावितलाई मनोसामाजिक सहयोग दिने	क्षेत्र प्रमुख र सदस्यहरू	मनोसामाजिक परामर्श प्रदायक	एक हप्ताभित्र सुरु गरी निरन्तरता दिने
६	गर्भवती सुत्केरी महिलाहरूका लागि सुरक्षित स्थानको प्रबन्ध तथा उनीहरूको स्याहार तथा सरसफाइ र पोषणको व्यवस्थापन।	क्षेत्र प्रमुख	जिस्वाका, खाद्य क्षेत्र, स्वास्थ्यय क्षेत्र र क्षेत्रका सदस्य	१ महिना
७	<ul style="list-style-type: none"> ■ घाइते बालबालिका तथा विशेष आवश्यकता भएका समूहका लागि स्वास्थ्य सहयोग गर्नका लागि स्वास्थ्य क्षेत्रसँग समन्वय गर्ने ■ उपचार शिबिर स्थापनाको लागि समन्वय गर्ने 		जिस्वाका, स्थानीय स्वास्थ्य चौकी, मनोसामाजिक परामर्श प्रदायक	१५ दिनभित्र

	<ul style="list-style-type: none"> ३ वर्षसम्मका बालबालिकाको लागि सुरक्षित स्थान तयार गर्ने 			
८	<ul style="list-style-type: none"> भेदभाव, दुर्व्यवहार, हिंसा र शोषणका घटना अनुगमन पहिचान, अभिलेखीकरण तथा सहयोग गरी निगरानी समूह गठन गर्ने, समस्यामा परेकालाई कानुनी सहयोग तथा परामर्श सेवा दिने प्रभावित व्यक्तिहरूलाई अधिकार र कर्तव्यबारे सचेतना दिने, सहयोगी निकाय तथा सुरक्षाकर्मीलाई आचार संहिताबारे सचेतना गराउने, गर्भवती र सुत्केरीको लागि विशेष कपडा वितरण गर्ने 	क्षेत्र र सदस्य	जिविव्यस, नेरेसो, कानुन व्यवसायी, प्रहरी, महिला प्रहरी सेल, सामुदायिक मनोसामाजिक परामर्श प्रदायक	नियमित
९	प्रतिवेदन तयार गरी अन्य क्षेत्रसँग सिकाइ आदानप्रदान गर्ने	क्षेत्र प्रमुख	क्षेत्रका सदस्य	नियमित रूपमा

६.६.४ प्रतिकार्यका लागि पूर्वतयारी

यस क्षेत्रले आपत्कालीन मानवीय सहयोगका सन्दर्भमा उपलब्ध गराउने संरक्षणसम्बन्धी कार्यका लागि निम्न तयारी गर्नेछ :

क्र.सं.	पूर्वतयारी गतिविधि	जिम्मेवारी	सहयोगी	समय
१	समन्वय बैठक गरी सदस्यहरूको विवरण अध्यावधि गर्ने	क्षेत्र प्रमुख	जिविव्यस, जि.स.स. र क्षेत्रका सदस्य	जेठ १५ भित्र
२	लेखाजोखा तथा जिम्मेवारी बाँडफाँड र संरक्षणसम्बन्धी आधाररेखा तयार गर्ने	क्षेत्र प्रमुख	क्षेत्रका सदस्य, स्थानीय तहहरू	जेठ मसान्तभित्र
३	मनोसामाजिक कार्यकर्ताहरूको रेकर्ड तथा सूचनाहरू अद्यावधिक गर्ने	क्षेत्र प्रमुख	जिविव्यस, जिसस	जेठ मासन्त
४	गर्भवती तथा सुत्केरी आमाको लागि सुरक्षित स्थानको व्यवस्थापन गर्नका लागि स्वास्थ्य क्षेत्रसँग समन्वय गर्ने	क्षेत्रको तोकिएको सदस्य	जिसस	जेठ मसान्त
५	प्रभावितको लागि तयार भएका सुरक्षित आवासको रेखदेख, मनोसामाजिक सेवाको लागि कार्यदल गठन गर्ने	क्षेत्र प्रमुख र सदस्य	जिसस	जेठ मसान्त
६	सञ्चालित कार्यक्रममा बाल संरक्षणको विषय समावेश गर्न समन्वय गर्ने क) कार्यक्रम सञ्चालन गर्ने संस्था पहिचान र रोस्टर तयार गर्ने	क्षेत्र प्रमुख र सदस्य	जिसस	जेठ मसान्तभित्र

	ख) सहयोगी कार्यकर्ताहरूलाई तालिम दिने			
७	स्थानीय भाषामा आचारसंहिता मुद्रण गर्ने र क्षेत्रका सदस्यलाई जानकारी दिने	क्षेत्र प्रमुख	क्षेत्रका सदस्य	जोठ मसान्तभित्र
८	गत वर्ष प्रयोग गरिएका विभिन्न सूचना सामग्री अध्यावधिक गरी परिमार्जनका लागि युनिसेफसँग समन्वय गर्ने ।	क्षेत्र प्रमुख	जिसस	जेठ मसान्तभित्र
९	सरोकारवाला एवं सुरक्षाकर्मीहरूमध्ये करिब १५० जनालाई आचार संहिता सहित संरक्षणसम्बन्धी अभिमुखीकरण गर्ने	क्षेत्र प्रमुख	जिसस, दातृ निकाय वा गैसस	बाढीपछि कार्य प्रारम्भ गर्नासाथ
१०	अनुगमन मूल्याङ्कन समिति गठन गरी अनुगमन विधिको विकास गर्ने	क्षेत्र प्रमुख	सुरक्षा निकाय र क्षेत्रका सदस्य	बाढी आएर शिबिर सञ्चालन हुन थालेपछि
११	मनोसामाजिक सेवा संयन्त्र स्थापनामा समन्वय, पुनःस्थापना केन्द्र, कानुनी उपचार सेवा, स्वास्थ्य उपचार सेवाबारे पूर्वतयारी गर्ने	क्षेत्र प्रमुख	क्षेत्रका सदस्य, जिस्वाका	जेठ मसान्तभित्र
१२	बालअधिकार संरक्षण सम्बन्धमा सरोकारवालाहरू (स्थानीय तहका प्रतिनिधिहरू, प्रहरी, सेना लगायत) लाई तालिम दिने	क्षेत्र प्रमुख	स्थानीय गैरसरकारी संस्था	जेठ मसान्तभित्र
१३	फरक क्षमता भएका व्यक्तिहरूलाई सुरक्षासम्बन्धी पूर्व जानकारी एवं अभिमुखीकरण गर्ने	क्षेत्र प्रमुख	जिसस, अपाङ्गता समन्वय समिति, गैसस	नियमित रूपमा
१४	ज्येष्ठ नागरिक तथा जोखिममा पर्न सक्ने समूहलाई विपद् र आपत्कालीन मानवीय सहयोगबारे पूर्व जानकारी दिने	क्षेत्र प्रमुख	जिसस, अपाङ्गता समन्वय समिति	वैशाख महिना

६.७. आपत्कालीन समयमा शिक्षा

शिक्षा आर्जन गर्न पाउनु नागरिकको नैसर्गिक अधिकार हो र विपद्बाट उत्पन्न हुने आपत्कालीन समयमा पनि शिक्षा प्राप्त गर्ने शिक्षार्थीको लागि विशेष प्रशन्ध गर्नु राज्यको दायित्व मानिएको छ । अतः जिल्ला विपद् व्यवस्थापन समितिले शिक्षा क्षेत्रको भूमिका तथा दायित्वलाई कार्ययोजनामा समेट्ने कार्य गरेको छ ।

६.७.१ बाढी पहिरो पछिको परिदृश्य (Post Flood Scenerio)

- धेरै विद्यार्थी विस्थापित तथा प्रभावित हुने अनुमान गरिएको छ,
- प्रभावित तथा विस्थापित विद्यार्थीहरूमा मानसिक तनाव हुने, मनोसामाजिक समस्या हुने सम्भावना देखिएको छ,

- विद्यार्थी विद्यालय शिक्षाको अवसरबाट बञ्चित हुने, पाठ्य पुस्तक र स्टेशनरी आदि नष्ट हुने भएकाले शिक्षा आर्जनको माध्यम अबरुद्ध हुनेछ,
- विद्यालय नष्ट हुने र शिक्षक र विद्यार्थीको मृत्यु हुन सक्ने सम्भावना रहनेछ।

६.७.२ क्षेत्रगत उद्देश्य

विपद प्रभावित तथा विस्थापित विद्यार्थी र अस्थायी आवासको रूपमा उपयोग भएका विद्यालयमा अध्ययनरत विद्यार्थीको नियमित अध्ययन वा पठनपाठन गर्न पाउने अधिकारको प्रत्याभूति गर्दै आपत्कालीन समयको लागि शिक्षा प्रदान गर्ने व्यवस्था मिलाउनु तथा आवश्यक सहयोग उपलब्ध गराउनु यस क्षेत्रको उद्देश्य हुनेछ।

६.७.३ आपत्कालीन प्रतिकार्य योजना

विपदको समयमा शिक्षा क्षेत्रले निम्नअनुसार आपत्कालीन कार्य गर्ने निर्धारण गरिएको छ :

क्र.सं.	प्रतिकार्यसम्बन्धी कार्य	जिम्मेवारी	जिम्मेवार निकाय	समयावधि
१	क्षेत्रको बैठक गरी प्रभावित स्थानीय तहका शैक्षिक क्षेत्रको लेखाजोखा र जिम्मेवारी पुनरावलोकन	क्षेत्र प्रमुख	शिक्षा विकास तथा समन्वय इकाई, क्षेत्रका सदस्य	२४ घण्टा भित्र
२	शिक्षासम्बन्धी द्रुत लेखा जोखा (Initial Rapid Assessment) गर्ने	क्षेत्र प्रमुख र सदस्य	शिक्षा विकास तथा समन्वय इकाई,	३ देखि १५ दिनभित्र
३	तथ्याङ्क सङ्कलन, समायोजन विश्लेषण र प्रतिवेदन तयारी र आदान-प्रदान गर्ने	क्षेत्र प्रमुख	क्षेत्रका सदस्य	मीराको प्रतिवेदन प्राप्त भएपछि २ दिनभित्रै
४	शिक्षा क्षेत्रको बैठकबाट क्रियाकलाप नं. ३ को प्रतिवेदनमाथि छलफल गर्ने र निष्कर्ष निकाल्ने	क्षेत्र प्रमुख	क्षेत्रका सदस्य	२ दिनभित्र
५	शैक्षिक गतिविधि सञ्चालन गर्न सुरक्षित स्थानको पहिचान गर्ने	क्षेत्र प्रमुख	शिक्षा विकास तथा समन्वय इकाई, आवास तथा गैरखाद्य	५ दिनभित्र
६	३ देखि ५ वर्ष उमेर समूहका बालबालिकाको लागि सुरक्षित स्थानमा शैक्षिक कार्यक्रम सञ्चालन गर्ने	क्षेत्र प्रमुख	शिक्षा विकास तथा समन्वय इकाई, आवास तथा गैरखाद्य क्षेत्र,	२ हप्ताभित्र
७	मनोसामाजिक परामर्श सेवा उपलब्ध गराउने संरक्षण क्षेत्रमा सिफरिस गर्ने, सुरक्षित स्थानको शिक्षकलाई तालिम दिने,	क्षेत्र प्रमुख	शिक्षा विकास तथा समन्वय इकाई, आवास तथा गैरखाद्य क्षेत्र	निरन्तर
८	अस्थायी विद्यालय (Temporary Learning Center) निर्माण : करिब २३० जना विद्यार्थीको लागि कक्षा कोठा त्रिपाल र बाँसको प्रयोग गरी ३ स्थानमा अस्थायी विद्यालय बनाउने	क्षेत्र प्रमुख	जिसस, शिक्षा विकास तथा समन्वय इकाई, आवास तथा गैरखाद्य क्षेत्र,	निरन्तर

	शिक्षकलाई आपत्कालीन शिक्षासम्बन्धी १ दिने अनुशिक्षण दिने विद्यार्थीहरूलाई पाठ्य पुस्तक उपलब्ध गराउने	शिक्षा कार्यदल	शिक्षा विकास तथा समन्वय इकाई,	१ महिनाभित्र २ महिनाभित्र
	पोसाक, शैक्षिक सामग्री कपडा-सर्ट, पेन्ट, स्कट वितरण गर्ने फर्निचरको प्रबन्ध गर्ने विद्यालय शैक्षिक सामग्री व्यवस्था गर्ने खेलकुद सामग्रीको व्यवस्था गर्ने	शिक्षा कार्यदल	जिसस, शिक्षा विकास तथा समन्वय इकाई, आवास तथा गैरखाद्य क्षेत्र,	शिविर स्थापनाको ५ दिनभित्र शिविर व्यवस्थापनको ५ दिनभित्र आवश्यकताअनुसार
९	शिक्षकलाई एकपटक आवश्यक शैक्षिक सामग्री सहयोग गर्ने	शिक्षा कार्यदल	शिक्षा विकास तथा समन्वय इकाई, सहयोगी संस्था	आवश्यकताअनुसार

६.७.४ प्रतिकार्यका लागि पूर्वतयारी

शिक्षा क्षेत्रले आपत्कालीन प्रतिकार्य योजनाको कार्यान्वयनको लागि समितिसँग समन्वय गरी निम्नअनुसार पूर्वतयारी गर्नेछ :

क्र.सं.	पूर्वतयारीसम्बन्धी गतिविधि	जिम्मेवारी	सहयोगी	समयावधि
१	शिक्षा क्षेत्रको बैठक गरी विभिन्न क्षेत्रको विश्लेषण गर्ने आपत्कालीन शैक्षिक कार्यदल गठन गर्ने	क्षेत्र प्रमुख	क्षेत्रका सदस्य, शिक्षा विकास तथा समन्वय इकाई	जेठको पहिलो साता
२	जोखिमपूर्ण क्षेत्रका विद्यालय, मदरसा, इसिडी तथा विद्यार्थी र शिक्षकको तथ्याङ्क सङ्कलन र विश्लेषण गर्ने	क्षेत्र प्रमुख	शिक्षा विकास तथा समन्वय इकाई, क्षेत्रका सदस्य	जेठ मसान्त
३	मीरा (MIRA) अभिमुखीकरण कार्यमा सहभागी हुने	क्षेत्र प्रमुख	जिविव्यस, क्षेत्रका सदस्य	जेठ मसान्त वा जिविव्यसले अह्वान गरेपछि तुरुन्तै
४	अस्थायी विद्यालयको लागि त्रिपालको व्यवस्थापन	क्षेत्र प्रमुख र सदस्य	शिक्षा विकास तथा समन्वय इकाई, आवास तथा गैरखाद्य क्षेत्र	जेठ मसान्तभित्र
	कक्षा सञ्चालको लागि आवश्यक पर्ने चकटीको व्यवस्था गर्ने	क्षेत्र प्रमुख	जिविव्यस, शिक्षा विकास तथा समन्वय इकाई, आवास तथा गैरखाद्य क्षेत्र	आवश्यकता अनुसार
	प्रभावित विद्यार्थीको लागि आवश्यक पर्ने शैक्षिक सामग्रीको व्यवस्था मिलाउने	क्षेत्र प्रमुख	क्षेत्रका सदस्य	जेठसम्ममा

५	स्थापित अस्थायी विद्यालयमा अस्थायी प्रशिक्षण केन्द्र (Temporary Learning Center) बनाउने	शैक्षिक कार्यदल	शिक्षा विकास तथा समन्वय इकाई, शिक्षा विभाग	जेठभित्र
६	करिब १०० विद्यार्थीलाई आवश्यक पर्ने शैक्षिक सामग्री बन्दोवस्त गर्ने	क्षेत्र प्रमुख	शिक्षा विकास तथा समन्वय इकाई,	शिक्षा विभागमा असार पहिलो साता भित्र पत्राचार गर्ने
७	विद्यालय नगएका ८ देखि १४ वर्ष उमेर समूहका केटाकेटीहरूका लागि अनौपचारिक शिक्षा सञ्चालन गर्ने सामग्री तयारी अवस्थामा राख्ने	क्षेत्र प्रमुख र सदस्य	शिक्षा विकास तथा समन्वय इकाई, शिक्षा विभाग, गैसस	शिक्षा विभागसँग समन्वय गरी पाठ्यपुस्तक मौज्जात राख्ने
८	स्थानीय तहका विद्यालयर इसीडीको अवस्थाको अनुगमन गरी आपत्कालीन अवस्थामा गर्ने कार्य निर्धारण गर्ने	क्षेत्र प्रमुख	शिक्षा विकास तथा समन्वय इकाई, तथा क्षेत्रका सदस्य	२०६६ असार दोस्रो साता
९	बाढी प्रभावित विद्यालयहरूलाई विद्यालय कीटको (School Kit) व्यवस्थापन गर्ने (५० थान)	क्षेत्र प्रमुख	जिविव्यस, शिक्षा विकास तथा समन्वय इकाई,	आवश्यकताअनुसार
१०	जोखिममा रहेका विद्यालयहरूलाई जोखिम न्यूनीकरण (Mitigation) सम्बन्धी कार्यक्रम सञ्चालन गर्न जलउत्पन्न प्रकोप नियन्त्रण विभाग र जिविव्यसलाई अनुरोध गर्ने	क्षेत्र प्रमुख	जिविव्यस, शिक्षा विकास तथा समन्वय इकाई, क्षेत्रका सदस्य	अनुगमनको प्रतिवेदन प्राप्त भएपछि
११	पूर्वतयारी सम्बन्धमा विद्यालय स्तरीय अभिमुखीकरण कार्यक्रम सञ्चालन गर्ने	क्षेत्र प्रमुख	शिक्षा विकास तथा समन्वय इकाई	जेठभित्र
१२	विद्यालयका विद्यार्थी, शिक्षक, विद्यालय व्यवस्थापन समितिलाई बाढीजन्य विपद्सम्बन्धी प्रशिक्षण दिने	क्षेत्र प्रमुख	शिक्षा विकास तथा समन्वय इकाई	नियमित कार्यक्रममा राख्ने

६.८ आपत्कालीन बन्दोवस्त क्षेत्र :

यस क्षेत्रले बन्दोवस्त तथा प्रबन्धका लागि भूकम्पको प्रतिकार्यका लागि गरिएको व्यवस्थाअनुरूप प्रबन्धगत सहयोग परिचालन गर्नुपर्नेछ ।

परिच्छेद - ७ : आपत्कालीन प्रतिकार्य योजना (आगलागीको सन्दर्भमा)

जिल्लामा हुने विपद्जन्य घटनाको स्तरीकरण अनुसार सङ्खुवासभा जिल्ला आगलागीको जोखिमको दृष्टिले दोस्रो स्तरमा रहेको छ । विभिन्न क्षेत्रमा भएका आगलागीका घटनाबाट भएको जनधनको क्षतिको पूरा तथ्याङ्क उपलब्ध नभए पनि सही तथ्याङ्क छैन । विगत ३० वर्षको उपलब्ध भएको तथ्याङ्कअनुसार जिल्लामा १६ जनाको मृत्यु भएको र दुई करोड रुपैयाँभन्दा बढीको आर्थिक क्षति भएको देखिन्छ । यस तथ्याङ्कमा वनमा लागेको डढेलो र त्यसबाट भएको क्षतिको बारेमा तथ्याङ्क उपलब्ध रहेको छैन । यसै सन्दर्भमा सङ्खुवासभा जिल्लामा सम्भावित आगलागीबाट हुनसक्ने विपद्को प्रतिकार्यका लागि क्षेत्रगत रूपमा कार्ययोजना तर्जुमा गरिएको छ ।

७.१ खोज, उद्धार, समन्वय तथा सूचना व्यवस्थापन क्षेत्र

सङ्खुवासभा जिल्लाका विभिन्न बस्तीमा आगलागीका घटना नियन्त्रण र आगलागी भइहालेमा तत्कालीन क्षति कम गर्न समन्वय, सूचना व्यवस्थापन तथा पूर्वचेतावनी प्रणालीले स्थानीय तहका सबै क्षेत्र, सङ्घसंस्था र जिल्ला विपद् व्यवस्थापन समितिसँग समन्वय गरी कार्य गर्नेछ ।

७.१.१ आगलागीको सम्भावित अवस्था

- जिल्लाका विभिन्न स्थानीय तहका करिब २०० घरपरिवारका १,१०० मानिस प्रत्यक्ष र परोक्ष रूपमा प्रभावित हुनेछन्
- डढेलोका कारण वस्ती र प्राकृतिक सम्पदामा ठूलो क्षति हुने सम्भावना रहन्छ ।
- आगलागी नियन्त्रण गर्न नसकेको अवस्थामा प्रभावित मानिसहरू उद्धार र राहतको याचना गरिरहेका हुनेछन् ।
- पहाडी दुर्गम गाउँमा यातायातको सुविधाको अभावका कारण समयमै उद्धारकर्मी पुग्न सक्ने छैनन् ।
- उद्धार र राहत वितरणमा कठिनाई उत्पन्न हुनेछ ।
- समयमै आगलागी नियन्त्रण नहुँदा डढेलो र घरायसी आगलागीले विकराल रूप लिनसक्ने हुन्छ ।

७.१.२ क्षेत्रगत योजनाको उद्देश्य

आगलागीको हुन नदिन र भइहालेमा मानवीय सहयोग उपलब्ध गराउन सरकारको नीतिनिर्देशनको अधिनमा रही मानवीय सहयोग परिचालन गराई सबै सरोकारवालासँग समन्वय गर्दै सूचना र तथ्याङ्कको विश्लेषण गरी प्रभावकारी प्रतिकार्यको व्यवस्थापन गर्नु यस क्षेत्रको उद्देश्य रहेको छ ।

७.१.३ आपत्कालीन प्रतिकार्य कार्ययोजना

जिल्लाको कुनै क्षेत्रमा आगलागी भएर विपद्को अवस्था उत्पन्न भएमा खोज, उद्धार, समन्वय सूचना तथा पूर्वचेतावनी प्रणाली क्षेत्रले निम्नअनुसार आपत्कालीन कार्य गर्नेछ :

क्र.स.	आपत्कालीन प्रतिकार्य योजना	जिम्मेवारी	सहयोगी	समयावधि
१	आगलागी भएको थाहा हुनासाथ प्रभावित हुन सक्ने परिवारलाई सुरक्षित स्थानमा लैजाने व्यवस्था मिलाउने	क्षेत्र प्रमुख	नेपाली सेना, नेरेसो	आगलागी भएको सूचना प्राप्त हुनासाथ

२	आगलागी हुन लागेको क्षेत्रका छिमेकी समक्ष पनि सूचना प्रवाह गर्ने	क्षेत्र प्रमुख	क्षेत्रका सदस्य, सुरक्षा निकाय, नागरिक समाज	तत्कालै
३	खोज तथा उद्धार दलसँग सम्पर्क गरी उद्धारकर्मी परिचालन गराउने	क्षेत्र प्रमुख	खोज तथा उद्धार क्षेत्र, नेरेसो,	तत्कालै
४	सबै क्षेत्रको आपत्कालीन बैठक बोलाउने, आगलागीका समयमा गर्नु पर्ने कामबारे छलफल गरी स्रोतको व्यवस्थाको लागि स्थानीय तहसँग पहल गर्ने	क्षेत्र प्रमुख	क्षेत्रका सदस्य र अन्य सबै क्षेत्रका प्रमुख, स्थानीय तह	तत्कालै
५	आगलागीबाट भएको क्षतिको सूचना नियमित सङ्कलन गरी प्रवाह गर्ने	क्षेत्र प्रमुख	जिविव्यस	तत्कालैदेखि अवस्था सामान्य नभएसम्म
६	प्रभावित तथा विस्थापितलाई सरकारबाट निर्धारित सहयोग उपलब्ध गराउन पहल गर्ने	क्षेत्र प्रमुख	क्षेत्रका सदस्य, स्थानीय तह, नागरिक समाज	१२ घण्टाभित्र
७	प्राप्त सूचनाको आधारमा प्रतिवेदन तयार गरी जिविव्यस र सरोकारवाला निकायलाई दिने	क्षेत्र प्रमुख	क्षेत्रका सदस्य, उद्धारकर्मी	१२ घण्टाभित्र
८	आगलागीजन्य विपद्को सूचना सरोकारवालालाई नियमित उपलब्ध गराउने र जिससको सूचना केन्द्रबाट सूचना प्रवाह गर्ने	क्षेत्र प्रमुख	क्षेत्रका सबै सदस्य, जिसस	आगलागी गएदेखि नियमित रूपमा
९	प्रभावितलाई सरकार तथा गैरसरकारी क्षेत्रबाट प्राप्त हुने सहयोग उपलब्ध गराउन सहकार्य गर्ने	स्थानीय तह प्रमुख	जिविव्यस, स्थानीय गैसस, अन्तर्राष्ट्रिय गैसस	२ दिनभित्र
१०	समन्वयकारी भूमिका निर्वाह गरी प्रतिकार्यको अनुगमन गर्ने	स्थानीय तह प्रमुख	क्षेत्रका सदस्य	नियमित
११	तालिमप्राप्त स्वयंसेवक परिचालन गर्ने	क्षेत्र प्रमुख	नेरेसो, स्थानीय सरकार	आगलागी हुनासाथ
१२	आगलागीमा मानिस परेको वा नपरेको यकिन गर्ने र मानिस परेको भए भौगोलिक अवस्था अनुरूप खोजी गर्ने रणनीतिक विधि अपनाउने	उद्धार कार्यदल	जिविव्यस क्षेत्रका सदस्य, स्थानीय तह,	तत्कालै
१३	आगलागीको जोखिममा रहेका महिला, बालबालिका, अशक्त, बूढाबूढीजस्ता सङ्कटासन्न वर्गलाई पहिले उद्धार गर्ने	उद्धार कार्यदल,	जिविव्यस, नेरेसो, सप्रबल, स्थानीय तह, नेरेसो	उद्धार नसकिएसम्म
१४	आगलागीमा परी घाइते भएका व्यक्तिको प्राथमिक उपचार गर्ने र अस्पताल पुऱ्याउने प्रबन्ध मिलाउने	उद्धार कार्यदल	जिविव्यस स्वास्थ्य क्षेत्र,	आगलागी भएको समयदेखि नियमित
१५	निम्नअनुसार अभिलेख तयार गर्ने <ul style="list-style-type: none"> ■ उद्धार गरिएका व्यक्ति ■ बेपत्ता भएका वा मृत्यु भएका व्यक्ति 	क्षेत्र प्रमुख	क्षेत्रका सदस्य, जिल्ला स्थित खोज तथा उद्धार कार्यदल, , नेरेसो	नियमित रूपमा

- मरेका घरपालुवा पशु
- क्षतिग्रस्त भौतिक सम्पत्ति तथा सार्वजनिक भवन

७.१.४ आपत्कालीन समयको लागि पूर्वतयारी कार्ययोजना

समन्वय तथा सूचना व्यवस्थापन क्षेत्रले आगलागीजन्य विपद्को आपत्कालीन समयमा गर्ने कार्यको लागि निम्नअनुसार पूर्वतयारी गर्नु पर्नेछ :

क्र.स.	पूर्वतयारीसम्बन्धी गतिविधि	जिम्मेवारी	सहयोगी	समयावधि
१	धेरैजसो आगलागीका घटना मानवीय त्रुटीका कारण हुने भएकाले आगलागी नियन्त्रणसम्बन्धी जनचेतना अभिवृद्धिका कार्य सञ्चालन गर्ने	जिवका र सामुदायिक वन उपभोक्ता समिति	जिविव्यस स्थानीय तह जिसस	नियमित रुपमा
२	डढेलो लाग्न नदिन अग्नी नियन्त्रण रेखा निर्माण गर्न पहल गर्ने	जिवका र सामुदायिक वन उपभोक्ता समिति	जिविव्यस स्थानीय तह जिसस	माघमहिना भित्र नियमित रुपमा
३	डढेलो नियन्त्रण कार्यविधि तयार गरी जनचेतना बढाउने	जिवका र सामुदायिक वन उपभोक्ता समिति	जिविव्यस जिसस स्थानीय सरकार	नियमित रुपमा
४	पूर्वतयारी बैठक गरी आगलागी हुनसक्ने ठाउँबारे पूर्व जानकारी लिने र अध्यावधिक गर्ने	क्षेत्र प्रमुख,	जिविव्यस स्थानीय तह, नेरेसो,	माघ मसान्तभित्र
५	आगलागी जाने मौसममा अन्य क्षेत्रसँग समन्वय गरी पूर्वतयारीसम्बन्धी कार्यमाथि छलफल गर्ने	क्षेत्र प्रमुख	क्षेत्रका सदस्य, अन्य क्षेत्रका प्रमुख र स्थानीय तह	माघ पहिलो साता
६	जिसस तथा सूचना व्यवस्थापन क्षेत्रसँग समन्वय गरी आपत्कालीन सूचना प्रसारण व्यवस्था मिलाउने	क्षेत्र प्रमुख	क्षेत्रका अन्य सदस्य, जिविव्यस, सप्रबल,	माघ मसान्तभित्र
७	पूर्वतयारी बैठकलाई अन्य विपद्को सन्दर्भमा गरिने बैठकमा समाहित गरी आवश्यक तयारी गर्ने	क्षेत्र प्रमुख	नेरेसो, सप्रबल, नेप्र, सम्बन्धित स्थानीय तह	फाल्गुण
८	उद्धार कार्यदललाई आगलागीको समयमा गरिने उद्धार व्यवस्थापनसम्बन्धी प्रशिक्षण दिने व्यवस्था मिलाउने ।	क्षेत्र प्रमुख	क्षेत्रका अन्य सदस्य, जिविव्यस, सप्रबल, नेरेसो,	फाल्गुण
९	सबै नगरपालिका र सडक सञ्जाल भएका गाउँपालिकाले अग्नी नियन्त्रणका विधि अवलम्बन गर्ने	क्षेत्र प्रमुख	सबै क्षेत्र	नियमित
१०	उद्धार कार्यकाल लागि आवश्यक पर्ने सामग्रीको बन्दोवस्तका लागि सुरक्षा निकाय र जिविव्यससँग अनुरोध गर्ने	क्षेत्र प्रमुख	जिविव्यस, नेसे, सप्रबल, नेरेसो,	आवश्यकताअनुसार

	(अग्नीरोधक कपडा र अन्य सामग्री, लाइफ ज्याकेट, उद्धार डोरी, क्याराभान हुक, गैती, बेल्चा, कुटो, कोदालो आदि)			
११	उद्धारको समयमा आवश्यक पर्ने सञ्चार उपकरण र उद्धार सामग्री व्यवस्था गर्ने र भएका सामग्रीको परीक्षण गरी आवश्यकताअनुसार मर्मतसम्भार गर्ने	क्षेत्र प्रमुख,	सुरक्षाकर्मी, सुरक्षा निकाय	नियमित
१२	प्राथमिक उपचारको लागि स्वास्थ्य तथा पोषण क्षेत्रसँग समन्वय गरी प्राथमिक उपचार कीट प्राप्त गरी राख्ने	क्षेत्र प्रमुख	स्वास्थ्य चौकी, जिस्वाका, नेरेसो	असारको पहिलो साता
१३	उद्धारका लागि र नेरेसोका स्थानीय स्वयंसेवकहरूलाई तालिम दिने	क्षेत्र प्रमुख	जिविव्यस, सुरक्षा निकाय, स्थानीय तह, गैसस, नेरेसो	माघमहिना भित्र

७.२. खाद्य कृषि क्षेत्र

आगलागीमा परी विस्थापित हुने तथा प्रभावित हुने घरपरिवारलाई आपत्कालीन सहयोग उपलब्ध गराउनको लागि यस क्षेत्रले खाद्यान्न उपलब्ध गराउने कार्यमा जोड दिनेछ । विशेषगरी आपत्कालीन समयमा बढीमा ३० दिनसम्म घरबारविहीन परिवारलाई खाद्यान्न सहयोग उपलब्ध गराउन समन्वय गरी स्रोतको परिचालन गर्नेछ ।

७.२.१ विपद्को सम्भावित अवस्था तथा असर

- जिल्लाका सबै स्थानीय तहका करिब २०० घरपरिवारका १,१०० मानिस प्रभावित हुनेछन् ।
- घर, गोठ, पशुधन आगलागीले क्षति भएको हुनेछ ।
- आगलागीमा मानवीय क्षति भए परिवारमा भयानक पीडा हुनेछ भने पशुधनको क्षति हुँदा गरिबीको पीडा बढ्नेछ ।
- आगलागीमा परेर मानिस घाइते हुनेछन् भने घरपालुवा पशु पनि मर्ने वा घाइते हुनेछन् ।
- घरभित्रको अन्नपात, खाद्यान्न, लुगाफाटो आदि केही नभएर परिवारका सदस्य विचल्लीमा पर्नेछन् ।

७.२.२ क्षेत्रगत योजनाको उद्देश्य

आगलागीका कारण विस्थापित भएका व्यक्ति तथा परिवारलाई आपत्कालीन समयमा खाद्यान्न उपलब्ध गराई सहयोग गर्ने सुनिश्चितता दिनु यस क्षेत्रको उद्देश्य रहेको छ ।

७.२.३ आपत्कालीन समयको लागि कार्ययोजना

आगलागीबाट प्रभावित व्यक्ति, परिवार तथा समुदायलाई यस क्षेत्रले खाद्यान्न उपलब्ध गराउन निम्नअनुसार कार्य गर्नेछ :

क्र.स.	आपत्कालीन प्रतिकार्य योजना	जिम्मेवारी	सहयोगी	समयावधि
१	खाद्य क्षेत्रको बैठक गरी खाद्यान्न उपलब्ध गराउनु पर्ने परिवार यकिन गर्ने	क्षेत्र प्रमुख	जिविव्यस, सुरक्षा निकाय,	आगलागी हुनासाथ
२	मानवीय सहयोगका लागि काम गर्ने अन्य क्षेत्र र केन्द्रीय विपद् जोखिम न्यूनीकरण तथा व्यवस्थापन समितिसँग सहयोग माग गर्ने	क्षेत्र प्रमुख	जिविव्यस स्थानीय तह, नेरेसो, स्थानीय तह	आगलागीपछि तत्कालै

३	तयारी खाना (चाउचाउ, चिउरा, बिस्कुट आदि) को व्यवस्था गरी प्रभावितलाई उपलब्ध गराउने	क्षेत्र प्रमुख	जिविव्यस, स्थानीय तह, नेरेसो, गैसस	आगलागी भएको २४ घण्टाभित्र
४	आवश्यक खाद्यान्नको व्यवस्था गर्ने	क्षेत्र प्रमुख	जिविव्यस, नेरेसो, गैसस	आगलागी हुनासाथ
५	खाद्यान्न वितरणका लागि तालिमप्राप्त स्वयंसेवक परिचालन गर्ने	क्षेत्र प्रमुख	नेरेसो, गैसस, स्थानीय तह,	आवश्यक भएमा
६	समन्वय तथा सूचना क्षेत्रसँग समन्वय गरी विस्थापितलाई परिचयपत्र दिने	क्षेत्र प्रमुख	नेरेसो, गैसस, स्थानीय तह,	आवश्यक देखिएमा
७	मापदण्डले निर्धारण गरेअनुसार खाद्यान्न व्यवस्था र वितरण गर्ने	क्षेत्र प्रमुख	जिविव्यस, गैसस	८औँ दिनदेखि ३० दिनसम्म
८	गर्भवती, सुत्केरी, बच्चालाई स्तनपान गराउने महिला, बालबालिका, तथा बूढाबूढी र बिरामीलाई स्वास्थ्य तथा पोषण क्षेत्रसँग समन्वय गरी पोषणयुक्त खाद्यान्न उपलब्ध गराउने	क्षेत्र प्रमुख	नेरेसो, गैसस, स्थानीय तह, स्वास्थ्य तथा पोषण क्षेत्र	आवश्यकता अनुसार
९	नियमित रूपमा प्रतिवेदन तयार गरी अन्य क्षेत्रका साथै जिविव्यस तथा सरोकारवालालाई उपलब्ध गराउने	क्षेत्र प्रमुख	प्रहरी, गैसस, स्थानीय तह, नेरेसो	प्रत्येक हप्ता

७.२.४ आपत्कालीन समयको लागि पूर्वतयारी कार्य

उल्लिखित आपत्कालीन कार्य सञ्चालन गर्न खाद्य क्षेत्रले निम्नअनुसार पूर्वतयारी गर्नु पर्नेछ :

क्र.स.	पूर्वतयारीसम्बन्धी गतिविधि	जिम्मेवारी	सहयोगी	समयावधि
१	आगलागीको सन्दर्भमा पूर्वतयारी बैठकमा छलफल गरी कार्यविभाजन गर्ने	क्षेत्र प्रमुख	क्षेत्रका अन्य सदस्य	माघ दोस्रो साता
२	स्थानीय तह, जिविव्यस र नेरेसोसँग समन्वय गरी आवश्यक खाद्यान्नको व्यवस्था गर्ने (खरिद, भण्डारण, बजार पहिचान र आपूर्तिकर्ताको सूची र दरभाउपत्र लिने)	क्षेत्र प्रमुख	जिविव्यस, गैसस, जिल्लाको खाद्य क्षेत्र	माघ दोस्रो साता
३	आपत्कालका लागि तयारी खानाको व्यवस्था मिलाइराख्ने	क्षेत्र प्रमुख	जिविव्यस, नेरेसो, स्थानीय गैसस	माघको दोस्रो साता
४	खाद्यासामग्री भण्डारण र आन्तरिक ढुवानीको व्यवस्था मिलाइराख्ने	क्षेत्र प्रमुख	जिविव्यस, स्थानीय तह नेरेसो,	माघ मसान्त
५	स्वास्थ्य तथा पोषण क्षेत्रसँग समन्वय गरी कुपोषणमा परेका बालबालिका, वृद्ध, सुत्केरी तथा गर्भवती महिलाको लागि आवश्यक पर्ने पौष्टिक आहार वितरण गर्ने	क्षेत्र प्रमुख	जिविव्यस, नेरेसो, गैसस, स्वास्थ्य क्षेत्र	माघ मसान्त
६	खाद्यान्न सम्बन्धी अन्य विपद्को सन्दर्भमा गरिएको पूर्वतयारीअनुसार पूर्ण व्यवस्था मिलाउने	क्षेत्र प्रमुख	जिविव्यस, स्थानीय तह, नेरेसो, गैसस	माघ मसान्त

७.३. आवास तथा गैरखाद्य क्षेत्र

आगलागीका कारण घरबार गुमाएर विस्थापित भएका परिवारलाई आपत्कालीन आवास र गैरखाद्य सामग्रीको सहयोग गर्नु आवाश तथा खैगरखाद्यको दायित्व हुनेछ ।

७.३.१ विपद्को सम्भावित परिदृश्य

- विस्थापितलाई अस्थायी रूपमा गाउँका विद्यालय, मन्दिर वा सार्वजनिक भवनमा राख्न सकिनेछ ।
- डढेलोले नजिकका गाउँ प्रभावित भएका हुनेछन् र सार्वजनिक भवनको उपयोग बढ्नेछ ।
- सार्वजनिक स्थान अस्थायी आवासको लागि प्रयोग हुँदा सरसफाइमा समस्या उत्पन्न भएर जनस्वास्थ्यमा प्रतिकूल असर पर्न सक्छ ।
- आगलागीमा परेर मानिस घाइते भएका हुनेछन् र परिवारको विछोडबाट प्रताडित हुनेछन् ।

७.३.२ क्षेत्रगत योजनाको उद्देश्य

आगलागी र डढेलोबाट प्रभावित समुदायका लागि सुरक्षित तथा न्यूनतम मापदण्डसहित सामाजिक, सांस्कृतिक, धार्मिक रूपमा स्वीकार्य हुने वासस्थानको व्यवस्था गर्नु र गैरखाद्य सामग्री सहयोग गर्नु यस क्षेत्रको उद्देश्य हुनेछ ।

७.३.३ आपत्कालीन समयको लागि कार्ययोजना

आगलागी र डढेलो प्रभावितका लागि यस क्षेत्रले निम्नअनुसार आपत्कालीन कार्य गर्नेछ :

क्र.स.	आपत्कालीन प्रतिकार्य योजना	जिम्मेवारी	सहयोगी	समयावधि
१	आपत्कालीन बैठक आयोजना गरी आगलागीकारण प्रभावित तथा विस्थापितको सङ्ख्या लिने अस्थायी आश्रयस्थलको व्यवस्था मिलाउने	क्षेत्र प्रमुख	जिविव्यस, सुरक्षा निकाय, स्थानीय तह, नेरेसो,	आगलागी भएपछि तुरुन्तै,
२	उद्धार क्षेत्रबाट सूचना लिएर सोअनुरूप आपत्कालीन आवास र गैरखाद्य सामग्री उपलब्ध गराउने	क्षेत्र प्रमुख	क्षेत्रका सदस्य, उद्धार कार्यदल, गैसस, स्थानीय तह	आगलागी भएको १२ घण्टाभित्र
३	विस्थापितलाई पूर्वनिर्धारित स्थानहरूमा तत्कालीन बासको व्यवस्था मिलाउने	क्षेत्र प्रमुख	जिविव्यस, स्थानीय तह नेरेसो, गैसस	आगलागी गाएको १२ घण्टाभित्र
४	स्थानीय तह र गैरसरकारी संस्था तथा नागरिक समाजको सहयोगमा तत्काल लगाउने लुगाफाटो तथा अन्य गैरखाद्य सामग्री वितरण गर्ने (महिला, बालबालिका, सुत्केरी तथा संवेदनशील व्यक्तिलाई विशेष ध्यान दिने)	क्षेत्र प्रमुख	जिविव्यस, नेरेसो, स्थानीय तह, गैसस	२४ घण्टाभित्र
५	जिविव्यस, अन्य क्षेत्र प्रमुख तथा मानवीय सहयोगको लागि कार्य गर्ने संस्थाहरूसँग समन्वय गरी आवास तथा गैरखाद्य सामग्रीको व्यवस्था मिलाउने	क्षेत्र प्रमुख	जिविव्यस, जिल्लाको खाद्य क्षेत्र, नेरेसो, गैसस	२ दिनभित्र
६	आवश्यकता देखिएमा विस्थापितका लागि उनीहरूको प्रत्यक्ष सहभागितामा मापदण्डअनुरूप शिबिर स्थापना गरी विस्थापितलाई बसोवास गराउने	क्षेत्र प्रमुख	जिविव्यस, जिल्लाको आवास क्षेत्र, नेरेसो, गैसस,	७ दिनभित्र

७	आवास तथा गैरखाद्य सामग्री वितरण प्रक्रियाको नियमित रूपमा अनुगमन गर्ने	क्षेत्र प्रमुख	जिविव्यस, स्थानीय तह, नेरेसो, राजनीतिक संयन्त्र	शिविर स्थापना भएदेखि
८	अन्य क्षेत्रसँग समन्वय गरी शिविर व्यवस्थापन समिति गठन गरी काम गर्ने	क्षेत्र प्रमुख	जिविव्यस, , नेरेसो	आवश्यक देखिएमा
९	नियमित प्रतिवेदन तयार गर्ने र सम्बन्धित क्षेत्र, सरोकारवालालाई उपलब्ध गराउने	क्षेत्र प्रमुख	क्षेत्रका सदस्य, स्थानीय तह नेरेसो	हप्ताको एक दिन
१०	जिल्ला विपद् व्यवस्थापन समितिबाट प्राप्त निर्देशनअनुसार काम गर्ने र प्रभावितलाई सरकारले उपलब्ध गराउने निर्णय गरेका सहयोग उपलब्ध गराउने	क्षेत्र प्रमुख	जिविव्यस, सरकार, क्षेत्रका सदस्य, स्थानीय तह	नियमित रूपमा

७.३.४ आपत्कालीन कार्यको लागि प्रतिकार्यका लागि पूर्वतयारी

आगलागीबाट उत्पन्न हुने विपद्को समयमा गर्ने आपत्कालीन कार्यको लागि निम्नअनुसार पूर्वतयारी गर्नु पर्नेछ :

क्र.स.	पूर्वतयारीसम्बन्धी गतिविधि	जिम्मेवारी	सहयोगी	समयावधि
१	पूर्वतयारी बैठक- आगलागीको सन्दर्भमा माघ महिनाभित्र बैठक बसी आवश्यक छलफल र निर्णय गर्ने	क्षेत्र प्रमुख	क्षेत्रका अन्य सदस्य, स्थानीय तह	माघको पहिलो साता
२	स्थानीय तहका सरोकारवाला निकाय तथा संस्थाहरू र उपलब्ध हुन सक्ने स्रोतको सूची तयार गर्ने	क्षेत्र प्रमुख	क्षेत्रका सदस्य, स्थानीय तह, नेरेसो, गैसस	माघको पहिलो साता
३	आपत्कालीन बसोवासको लागि सुरक्षित आश्रयस्थलको पहिचान गरी उपयोग गर्ने व्यवस्था मिलाउने	क्षेत्र प्रमुख	जिविव्यस, स्थानीय तह, नेरेसो, स्थानीय तह	माघ मसान्त
४	आवास तथा गैर खाद्य सामग्रीको पूर्व बन्दोबस्त गर्ने (अत्यावश्यक सामग्रीको भण्डारण, आपत्कालीन समयमा प्राप्त गर्न सकिने बजार र विक्रेताको सूची तयारी)	क्षेत्र प्रमुख	जिविव्यस, स्थानीय तह, नेरेसो, गैसस	माघ मसान्त
५	आगलागीको जोखिम कम भएको क्षेत्रमा सामुदायिक तथा आपत्कालीन आश्रयस्थल निर्माण गर्न पहल गर्ने	क्षेत्र प्रमुख	जिविव्यस, स्थानीय तह, नेरेसो, गैसस,	वैशाख महिना
६	विस्थापित परिवारको लागि आश्रयस्थल बनाउन सकेसम्म स्थानीय स्रोतको पहिचान र प्राप्ति विधि तयार गर्ने वा त्रिपाल, त्यसको लागि आवश्यक पर्ने बाँस, डोरी र खाना बनाउने भाँडावर्तन, इन्धन आदिको व्यवस्था गर्ने	क्षेत्र प्रमुख	जिविव्यस, स्थानीय तह, नेरेसो, गैसस	माघ दोस्रो साता
७	जिविव्यस र जिल्ला स्थित अन्य सरोकारवालसँग समन्वय र सहयोगबाट स्रोतको परिचालन गर्ने	क्षेत्र प्रमुख	क्षेत्रका सदस्य, कार्यदल, स्थानीय तह	नियमित

८	क्षेत्रले गरेका कार्य र अन्य विषयमा प्रतिवेदन तयार गरी जिल्ला, केन्द्र र अन्य सरोकारवालालाई उपलब्ध गराउने	क्षेत्र प्रमुख	क्षेत्रका सदस्य, कार्यदल र स्थानीय तह	नियमित
---	---	----------------	---------------------------------------	--------

७.४ खानेपानी, सरसफाइ तथा स्वास्थ्य प्रबर्द्धन क्षेत्र

आगलागी र डढेलोबाट खानेपानी वितरण प्रणाली तथा स्रोतमा क्षति पुग्ने सम्भावना पनि हुन्छ । त्यस अवस्थामा शुद्ध खानेपानीको अभाव हुन्छ । शौचालय आदि नष्ट भएर खुला शौचको अवस्था उत्पन्न हुनुको साथै आगलागी प्रभावित क्षेत्रमा अन्य प्रकारका स्वास्थ्य समस्या उत्पन्न हुने सम्भावना रहन्छ । विपद् प्रभावित क्षेत्रमा शुद्ध खानेपानी र सरसफाइसम्बन्धी मानवीय सहयोग उपलब्ध गराउनु यस क्षेत्रको कार्य हो ।

७.४.१ आगलागीको सम्भावित परिदृश्य

- आगलागीले खानेपानीका स्रोत र शौचालय क्षतिग्रस्त भएका हुनसक्नेछन् ।
- विस्थापितलाई अस्थायी रूपमा गाउँका विद्यालय, मन्दिर वा सार्वजनिक भवनमा राख्नु पर्ने हुनसक्छ ।
- सार्वजनिक स्थान अस्थायी आवासको लागि प्रयोग हुँदा सरसफाइमा समस्या उत्पन्न भएर जनस्वास्थ्यमा प्रतिकूल असर पर्न सक्छ ।
- आगलागीमा परेर मानिस घाइते भएका हुनेछन् र परिवारको विछोडबाट प्रताडित हुनेछन् ।

७.४.२ विशेष ध्यान दिनु पर्ने पक्ष :

- आगलागीबाट विस्थापित विशेषगरी गर्भवती र सुत्केरी महिला, अशक्त तथा बुढाबुढी र बिरामीको सरसफाइप्रतिको धारणामा परिवर्तन लयाउने विधि र उपाय ।
- अस्थायी बसोबास भएको क्षेत्र वा स्थापित शिबिरको भौगोलिक अवस्था, खाने पानीको प्रबन्ध, ढल निकास र सरसफाइको अवस्था र आवश्यकता पहिचान ।
- व्यक्तिगत, पारिवारिक तथा सामुदायिक सरसफाइका बानीव्यवहार र त्यसमा परिवर्तन ल्याउन अपनाउनु पर्ने उपायको पहिचान ।

७.४.३ क्षेत्रगत योजनाको उद्देश्य

आगलागीबाट विस्थापित तथा सम्भावित महामारीबाट प्रभावित समुदायलाई स्वास्थ्य रहन पाउने नैसर्गिक अधिकारको रक्षा गर्दै स्वच्छ खाने पानी, सरसफाइ र स्वच्छता प्रबर्द्धन र सेवाको व्यवस्था गर्नु यस क्षेत्रको उद्देश्य हुनेछ ।

७.४.४ आपत्कालीन समयको लागि कार्ययोजना

खाने पानी, सरसफाइ तथा स्वास्थ्य प्रबर्द्धन क्षेत्रले आगलागी गएको क्षेत्र तथा विस्थापित बसोवास गरेको क्षेत्रमा निम्नअनुसार आपत्कालीन सहयोग परिचालन गर्नेछ :

क्र.स.	आपत्कालीन प्रतिकार्य योजना	जिम्मेवारी	सहयोगी	समयावधि
१	आगलागी प्रभावितको सङ्ख्या, आश्रयस्थल र त्यहाँको खानेपानी, ढलनिकास, शौचालय र सरसफाइको अवस्थाको लेखाजोखा गर्ने	क्षेत्र प्रमुख	क्षेत्रगत सदस्य, स्वास्थ्य कार्यकर्ता, स्थानीय तह, नेरेसो,	आगलागी आएको २४ घण्टाभित्र
२	खानेपानी, सरसफाइसम्बन्धी संरचनाको क्षतिको तथ्याङ्क सङ्कलन गर्ने	क्षेत्र प्रमुख	जिविव्यस, नेरेसो, स्थानीय तह	२ दिनभित्र

३	विस्थापितको सङ्ख्या र खाने पानीको शुद्धता हेरी पानी प्रयोग गर्ने सामग्री र पानी शुद्धीकरण औषधि उपलब्ध गराउने	क्षेत्र प्रमुख	जिविव्यस, नेरेसो, गैसस, स्थानीय तह	३ दिनभित्र
४	पानी शुद्धीकरणका लागि अभिमुखीकरण कार्यक्रम सञ्चालन गर्ने	क्षेत्र प्रमुख	जिस्वाका, स्थानीय तह, गैसस,	३ दिनभित्र
५	व्यक्तिगत तथा पारिवारिक सरसफाइका लागि मापदण्ड अनुसारको हाइजिन कीट उपलब्ध गराउने	क्षेत्र प्रमुख	जिविव्यस, नेरेसो, स्थानीय तह, , गैसस, स्वयंसेवक	५ दिनभित्रमा
६	महिला र पुरुषको लागि मापदण्डअनुरूप शौचालयको व्यवस्था मिलाउने	क्षेत्र प्रमुख	जिविव्यस, गैसस, स्वयंसेवक	एक हप्ताभित्र
७	खानेपानी शुद्धीकरण, सरसफाइ र स्वास्थ्यसम्बन्धी अभिमुखीकरण गर्ने	स्वास्थ्य स्वयंसेविका	जिविव्यस, , गैसस,	७ दिनभित्र
८	प्रतिवेदन तयार गरी जिविव्यस र सरोकारवालालाई उपलब्ध गराउने	क्षेत्र प्रमुख	क्षेत्रका सदस्य, गैसस, स्थानीय तह,	आवश्यकताअनुसार
९	कार्यको प्रतिवेदन तयार गरी जिविव्यस र सरोकारवालालाई उपलब्ध गराउने	क्षेत्र प्रमुख	क्षेत्रका सदस्य	नियमित रूपमा

७.४.५ आपत्कालीन कार्यको लागि प्रतिकार्यका लागि पूर्वतयारी

उल्लिखित आपत्कालीन कार्यको लागि यस क्षेत्रले निम्नअनुसार पूर्वतयारी गर्नु पर्नेछ :

क्र.स.	पूर्वतयारीसम्बन्धी गतिविधि	जिम्मेवारी	सहयोगी	समयावधि
१	आगलागीको सन्दर्भमा पूर्वतयारी बैठकको आयोजना गरी सरोकारवाला र उपलब्ध स्रोतको सूची तयार गर्ने	क्षेत्र प्रमुख	नेरेसो, स्वास्थ्य स्वयंसेवक, स्थानीय तह	माघको पहिलो साता
२	खानेपानी शुद्धीकरण गर्ने औषधिको सूची बनाउने र जिस्वाका, विजस्वाकासँग पूर्व बन्दोवस्तको लागि आग्रह गर्ने	क्षेत्र प्रमुख	स्वास्थ्य मन्त्रालय, स्वास्थ्य सेवा विभाग, क्षेत्रका सदस्य, स्थानीय	माघको दोस्रो साता
३	खानेपानी, सरसफाइ र स्वास्थ्य प्रबर्द्धनका लागि बनेको समूहलाई आगलागीको सन्दर्भमा परिचालन हुने व्यवस्था मिलाउने	क्षेत्र प्रमुख	जिविव्यस, नेरेसो, गैसस, खापाडिका	माघको दोस्रो साता
४	आगलागीको सम्भावना रहेका क्षेत्रका खानेपानीका मुहान तथा धारा वितरण प्रणालीमा सुधार र संरक्षण गर्न लगाउने	क्षेत्र प्रमुख	क्षेत्रका सदस्य, खापाडिका, स्थानीय तह, गैसस,	माघको दोस्रो साता
५	आश्रयस्थमा आवश्यक पर्ने धारा, शौचालय निर्माण र सरसफाइसम्बन्धी सामग्रीको पूर्व बन्दोवस्तको लागि जिविव्यस र जिल्ला स्थित क्षेत्रसँग अनुरोध गर्ने	क्षेत्र प्रमुख	जिविव्यस, क्षेत्रका सदस्य, नेरेसो, गैसस	माघ मसान्त
६	तालिम प्राप्त स्वास्थ्य कार्यकर्तालाई कार्य गराउने व्यवस्था मिलाउने	क्षेत्र प्रमुख	क्षेत्रका सदस्य, नेरेसो, गैसस,	निरन्तर

७	सरसफाइसम्बन्धी ज्ञानमूलक पोस्टर, पर्चा तथा सामग्री सङ्कलन गरी स्वास्थ्य स्वयंसेविकामार्फत सङ्कटासन्न क्षेत्रलाई प्राथमिकता दिँदै जनचेतना अभिवृद्धि गर्ने	क्षेत्र प्रमुख	जिविव्यस, स्थानीय तह, नेरेसो, गैसस	माघ दोस्रो साता र नियमित
---	--	----------------	------------------------------------	--------------------------

७.५. स्वास्थ्य तथा पोषण क्षेत्र

स्वास्थ्य तथा पोषण क्षेत्रले आगलागी प्रभावित क्षेत्र र प्रभावित समुदायमा कार्य गर्नु पर्नेछ भने पूर्वतयारीसमेत त्यसै अनुसार गर्नु पर्नेछ । ।

७.६. संरक्षण क्षेत्र

संरक्षण क्षेत्रको प्रमुख कार्य प्रभावित व्यक्ति तथा परिवार र समुदायमाथि अप्रिय व्यवहार हुन नपाओस् भनेर संरक्षणका कार्य सञ्चालन गर्ने हो । यस क्षेत्रले अन्य विपद्को सन्दर्भमा उल्लेख भएका आपत्कालीन प्रतिकार्य योजना र पूर्वतयारीबाट नै आगलागी प्रभावित क्षेत्रका लागि जिल्ला विपद् व्यवस्थापन समितिसँग कार्य गर्न सकिने भएकोले सोहीअनुसार काम गरिनेछ ।

७.७. शिक्षा क्षेत्र

बाढी, भूकम्प वा हुरीबतासले जस्तो आगलागीबाट विद्यालय र पठनपाठनमा पर्ने प्रभावको सूचक बनाई सोहीबमोजिम कार्य गर्नु पर्नेछ ।

परिच्छेद : ८ आवश्यकताको लेखाजोखा

८.१. विषयगत स्रोत साधनको आँकलन

यस खण्डमा विपद प्रतिकार्यका समयमा आवश्यक स्रोत साधनको उपलब्धता र थप आवश्यकताको विवरण उल्लेख गरिएको छ

८.१.१ समन्वय तथा सूचना क्षेत्रसँग रहेको विद्यमान स्रोत तथा क्षमताको विवरण

क्र.स	कार्यालय / संस्था	मानवीय स्रोत	बजेट		हाल उपलब्ध सामग्री
			हालको मौज्दात	थप माग गरीएको	
१.	जिल्ला प्रशासन कार्यालय / जि.आ.का.स.के	आवश्यक परेको समयमा २० मिनेट भित्र जिल्लाको जुनसुकै क्षेत्रमा पनि उद्धार कर्मी परिचालन गर्न सकिने ।			सुरक्षा निकायलाई आपतकालिन खोज तथा उद्धारकार्यका लागि हस्तान्तरण गरीएको
२.	जिल्ला समन्वय समितिको कार्यालय	गा.पा./न.पा. निर्वाचित पदाधिकारीहरूको नामावली तथा सम्पर्क नम्बर यसै योजनाको ३.७ मा उल्लेख गरीएको छ ।			
३.	जिल्ला प्रहरी कार्यालय	सूचना संजाल, इलाका प्रहरी कार्यालय तथा प्रहरी पोष्टहरूको सम्पर्क ब्यक्तिहरूको नामावली र टेलीफोन नं. यसै योजनाको ३.७ मा उल्लेख गरिएको छ			संचार सेट
४	सशस्त्र प्रहरी बल	सशस्त्र प्रहरी बलको युनिटहरूको सम्पर्क ब्यक्तिहरूको नामावली र टेलीफोन नं. यसै योजनाको ३.७ मा उल्लेख गरिएको छ			संचार सेट
५	नेपाली सेना	नेपाली सेनाको सम्बन्धित कार्यालय र सम्पर्क बिबरण यसै योजनाको ३.७ मा उल्लेख गरिएको छ ।			संचार सेट

८.१.२ खोज तथा उद्धार क्षेत्रसँग रहेको विद्यमान स्रोत तथा क्षमताको विवरण :

नेपाल प्रहरी, सशस्त्र प्रहरी बल, नेपाली सेना, नेपाल रेडक्रस सोसाइटी तथा समाज स्पर्श समिति लगायतका संस्थाहरूसँग भएको खोज तथा उद्धार सामग्रीहरूको सूची यसै योजनाको ८.२ मा उल्लेख गरिएको छ । हाल विभिन्न ईलाकामा उपलब्ध सामग्री र आगामी दिनका लागि थप आवश्यक सामग्रीहरूको सूची उक्त खण्डमा उल्लेख गरिएको छ ।

८.१.३ खाद्य क्षेत्रसँग रहेको विद्यमान स्रोत तथा क्षमताको सूची

क्र.सं.	कार्यालय/ संस्था	खाद्य सामग्रीको उपलब्धता	आकस्मिक कोष	बन्दोवस्ती	मानवीय स्रोत	कैफियत

१	विश्व खाद्य कार्यक्रम	नेपाल सरकार र स्थानीय सरकारको अपिल अनुरूप पोषण सम्बन्धी खाद्यान्न वितरण	आवश्यकता र नेपाल सरकारको अपिल अनुरूप आकस्मिक नगद सहयोग गर्न सक्ने	आवश्यकता र नेपाल सरकारको अपिल अनुरूप आकस्मिक नगद सहयोग गर्न सक्ने	
२	उद्योग बाणिज्य संघ	अत्यावश्यक समयकालागि खाद्य सामग्री बिक्रिका लागि उपलब्ध	सल्लाह बमोजिम	आवश्यकता र नेपाल सरकारको अपिल अनुरूप आकस्मिक बन्दोवसति सामग्रीहरू आपूर्ति गर्न सकिने	खाँदवारी, चैनपुर र मादीमा उद्योग बाणिज्य संघहरू रहेका छन् ।

८.१.४ स्वास्थ्य तथा पोषण क्षेत्रसँग रहेको विद्यमान स्रोत तथा क्षमताको सूची

क्र.सं.	साभेदारको नाम	स्वास्थ्य संस्था, औषधी, स्वास्थ्य सामग्री	जनशक्ति	कैफियत
१	स्वास्थ्य कार्यालय	<ul style="list-style-type: none"> चैनपुर, ताम्कु, वाना र नुममा गरी ४ वटा प्राथमिक स्वास्थ्य केन्द्रहरू । किमाथांका, हटिया, चेपुवा, पावाखोला, पाथिभरा, मकालु, वाला, सिसुवा, माड्तेवा, याफु, दिदिङ, सित्तलपाटी, मत्स्यपोखरी, बाह्रविसे, धुपु, सभापोखरी, पाड्मा, मनकामना, माल्टा, तुम्लिङटार, जलजला, स्यावुन, वानेश्वर, खराङ, सिद्धकाली, सिद्धपोखरी, नुनढाकी, मावादिन, मादी, मूलखर्क, तामाफोक, मामलिङ, आँखिभूईँ समेतमा ३३ वटा स्वास्थ्य चौकीहरू । नेपाल सरकार स्वास्थ्य मन्त्रालयले स्थानीय स्वास्थ्य संस्थाबाट निशुल्क बितरण गरीने औषधीहरू । (प्रास्वाके बाट ५८ प्रकारको र स्वास्थ्य चौकीबाट ३५ प्रकारको) जिल्ला भित्र खाँदवारी र अन्य पालिकामा गरी प्रास्वाकेमा २० वटा बेड र निजि अस्पतालमा ४५ बेड उपलब्ध छन् । 	<ul style="list-style-type: none"> स्वास्थ्य चौकीमा करिव २०० जना, प्राथमिक स्वास्थ्य केन्द्रमा ४६ जना । जसमा डाक्टरको संख्या ४ रहेको छ । महिला स्वास्थ्य स्वयंसेविका ३२४ जना । स्वास्थ्य कार्यालयमा प्रमुख तथा कर्मचारीहरूको संख्या १२ मा ५ जनाको मात्र आपूर्ति छ । 	
२	जिल्ला अस्पताल, खाँदवारी	<ul style="list-style-type: none"> जिल्ला सदरमुकाम खाँदवारीमा एक जिल्ला अस्पताल रहेको छ । जसमा ५० बेड स्वीकृत भएको भएतापनि हाल भवनको अभावका कारण ३५ बेडमात्र चालु रहेका छन् । 	<ul style="list-style-type: none"> १६ जना डाक्टरको स्वीकृत दरवन्दीमा हाल ९ जनाको आपूर्ति रहेको छ भने जम्मा ५१ जनाको दरबन्दी रहेको छ । 	
३	नीजि	<ul style="list-style-type: none"> ३ वटा नीजि अस्पतालहरू र खाँदवारी, चैनपुर, 	<ul style="list-style-type: none"> प्रत्येक पोलीक्लिनीकमा 	

८.१.५ खानेपानी तथा सरसफाई क्षेत्रसंग विद्यमान स्रोत तथा क्षमता विवरण (जानकारी प्राप्त नभएको)

क्र.स	कार्यालयहरु	हाल उपलब्ध हुन सक्ने क्षमता			थप आवश्यक सामग्रीहरुको आकलन		
		मानवीयश्रोत	बजेट रु.	सामग्री	मानवीयश्रोत	बजेट रु.	सामग्री

८.१.६ संरक्षण क्षेत्रसँग रहेको विद्यमान स्रोत तथा क्षमताको सूची

क्र.स	कार्यालयहरु	हाल उपलब्ध हुन सक्ने क्षमता			थप आवश्यक सामग्रीहरुको आकलन		
		मानवीयश्रोत	बजेट रु.	सामग्री	मानवीय श्रोत	बजेट रु.	सामग्री
१	जिल्ला समन्वय समिति		आवश्यकता अनुसार स्थानीय तहहरूसंग समन्वय गरेर व्यवस्था गर्न सकिने । अलग्गै बजेट विनियोजन नभएको ।	मौज्दात नभएको			
२	स्थानीय तहहरु		आवश्यकता अनुसार व्यवस्था गर्न सकिने ।	मौज्दात नभएको			
३	सुरक्षा निकायहरु	अनुसूचीमा उल्लेख छ ।	विनियोजन नभएको	मौज्दात नभएको			

८.१.७ शिक्षा क्षेत्रसँग रहेको विद्यमान स्रोत तथा क्षमताको सूची

क्र.सं.	साभेदारको नाम	सामग्री	जनशक्ति	आकस्मिक कोष	कैफियत
१	शिक्षा विकास तथा समन्वय इकाई	व्यवस्था नभएको	व्यवस्था नभएको	व्यवस्था नभएको	
२	समाज स्पर्श समिति	आवश्यकता अनुसार समन्वय गरी व्यवस्था गरिने			
३	युनाइटेड वर्ल्ड स्कूल	आवश्यकता अनुसार समन्वय गरी व्यवस्था गरिने			
४	युनेस्को	भौतिक संरचना तथा सहयोगी सामग्री		संयुक्त कोषको व्यवस्था	
५	विश्व बैंक			आर्थिक डालो प्रणाली	
६	जाईका			आर्थिक डालो प्रणाली	
७	डेनिडा			आर्थिक डालो प्रणाली	

८	आरआरएन	विद्यालय भवन, फर्निचर
९	कुनिना	विद्यालय भवन, छात्रवृत्ति
१०	भोटिया ल्होमी समाज	
११	मनराम फाउण्डेशन, वेलफेयर	

८.१.८ आवास तथा गैरखाद्य क्षेत्रसँग रहेको विद्यमान क्षमता तथा स्रोतहरू

क्र. स	संस्था	मानव स्रोत	आवास सामग्री			गैर खाद्य सामग्री				कैफियत
			टारपोलिन सिट, त्रिपाल	सेल्टर किट	उनीको ब्यान्केट कम्मल	भाडावर्तन सेट	डसना, म्याट्रेस	कपडा	प्लाष्टिक बकेट र पानी जग	
१	नेपाल रेडक्रस		१००			१००		१००	१००	
२	समाज स्पर्श समिति	५ जना	५ थान							आवश्यकताका आधारमा समन्वय गर्न सकिने।

८.२ बन्दोवस्तीका सामग्रीहरूको आँकलन तथा अन्य थप आवश्यकताहरू :

८.२.१ गैरसरकारी संस्थाहरूमा रहेको विपद् व्यवस्थापनको लागि मौज्जात सामग्रीहरूको विवरण

सि.नं.	संस्थाको नाम	सामानको नाम	परिमाण	कुन प्रकारको विपद्का लागि	पर्याप्त वा अपर्याप्त	अवस्था
१	समाज स्पर्श समिति चैनपुर	फायर एक्स्टिङ्क्वीसर	२	आगलागी	अपर्याप्त	राम्रो
		फायर ब्लॉकेट	१	आगलागी	अपर्याप्त	राम्रो
		रिप्लेक्विटभ ज्याकेट	३	आगलागी	अपर्याप्त	राम्रो
		फायर बुट	१ सेट	आगलागी	अपर्याप्त	राम्रो
		फायर हेल्मेट	१	आगलागी	अपर्याप्त	राम्रो
		भन्याड १४ फुट	१	आगलागी	अपर्याप्त	राम्रो
		बेल्चा	३	सबै विपद्का लागि	अपर्याप्त	राम्रो
		डोरी		सबै विपद्का लागि	अपर्याप्त	राम्रो
		फरुवा	२	सबै विपद्का लागि	अपर्याप्त	राम्रो
		गल	१	सबै विपद्का लागि	अपर्याप्त	राम्रो
		मार्तोल	१	सबै विपद्का लागि	अपर्याप्त	राम्रो
		ह्याम्मर	१	सबै विपद्का लागि	अपर्याप्त	राम्रो
		बाल्टिन	२	सबै विपद्का लागि	अपर्याप्त	राम्रो
भम्पल	१	सबै विपद्का लागि	अपर्याप्त	राम्रो		

	कोदालो	१	सबै विपद्का लागि	अपर्याप्त	राम्रो
	ब्लाङ्केट	२	सबै विपद्का लागि	अपर्याप्त	राम्रो
	त्रिपाल	५ थान	सबै विपद्का लागि	अपर्याप्त	राम्रो
समाज स्पर्श समितिबाट समुदायमा गठन भएका १५ वटा समिति, चैनपुर	विपद् व्यवस्थापन सामग्रीहरू र करिव २ लाखको आपतकालिन कोष रहेको छ।				

अन्य संस्थाहरूको जानकारी प्राप्त नभएको।

८.२.२ नेपाल रेडक्रस सोसाइटीसंग रहेको बिपद् व्यवस्थापनको लागि मौज्जात राहत तथा अन्य सामग्रीहरूको विवरण

सि.नं.	सामानको नाम	परिमाण	कुन प्रकारको विपद्का लागि	थप गर्नुपर्ने सामग्रीहरू	कैफियत
१	भाँडा सेट	१०० थान	सबै	२०० थान	
२	कम्बल	२०० थान	सबै	२०० थान	
३	साडी	१०० थान	सबै	२०० थान	
४	चोलो मिटर	१०० मिटर	सबै	२०० थान	
५	डोरी रोल	१०० थान	सबै	२०० थान	
६	त्रिपाल	१०० थान	सबै	२०० थान	
७	जिन कपडा मिटर	५०० मिटर	सबै	५०० मिटर	
८	पफ्लिन कपडा	५०० मिटर	सबै	५०० मिटर	
९	बाल्टीन	१०० थान	सबै	२०० थान	
१०	बोरा	१०० थान	बाढी पहिरो	२०० थान	

८.२.३ बराहदल गुल्ममा रहेको बिपद् व्यवस्थापनको लागि मौज्जात सामग्रीहरूको विवरण

सि.नं.	सामानको नाम	परिमाण	कुन प्रकारको विपद्का लागि	अवस्था	थप गर्नुपर्ने सामग्रीहरू	कैफियत
१	लाईफ ज्याकेट	६	बाढी	साबूत		नेपाली सेनाबाट निकास
२	क्लाईविङ्ग रोप	३	च्यापलिङको लागि	साबूत		
३	ग्राउण्ड सिट	३	सामान राख्न	साबूत		
४	मेघाफोन	१	माईकिङ गर्न	साबूत		
५	गैची (गल)	५	सबै प्रकारका विपद्	साबूत		
६	सावेल	५	सबै प्रकारका विपद्	साबूत		
७	फरुवा	२	सबै प्रकारका विपद्	साबूत		
८	घन	१	सबै प्रकारका विपद्	साबूत		

१	वायर कटर	१	सबै प्रकारका विपद्	साबूत	
१०	लाईफ केयर	५	सबै प्रकारका विपद्	साबूत	जिल्ला प्रशासन
११	हाते माईक	१	सबै प्रकारका विपद्	साबूत	कार्यालयबाट प्राप्त
१२	स्टेचर	१	सबै प्रकारका विपद्	साबूत	
१३	ट्यूब	१	सबै प्रकारका विपद्	साबूत	
१४	कम्बल	५	सबै प्रकारका विपद्	साबूत	
१५	ट्राफिक	३	सबै प्रकारका विपद्	साबूत	
१६	कित्ली बाल्टी	७	सबै प्रकारका विपद्	साबूत	
१७	पन्जा	४	सबै प्रकारका विपद्	साबूत	
१८	टोपी	१०	सबै प्रकारका विपद्	साबूत	
१९	कम्मर भोला	१	सबै प्रकारका विपद्	साबूत	
२०	त्रिपाल	१	सबै प्रकारका विपद्	साबूत	
२१	प्लास्टिक डोरी	६०	सबै प्रकारका विपद्	साबूत	
२२	हेल्मेट (३	सबै प्रकारका विपद्	साबूत	
२३	गैती	३	सबै प्रकारका विपद्	साबूत	
२४	बेल्चा	५	सबै प्रकारका विपद्	साबूत	
२५	सावेल	१	सबै प्रकारका विपद्	साबूत	नेपाल रेडक्रस सोसाइटी
२६	वायर कटर	१	सबै प्रकारका विपद्	साबूत	जिल्ला शाखाबाट प्राप्त
२७	हाते आरो	१	सबै प्रकारका विपद्	साबूत	
२८	डोरी	३०	सबै प्रकारका विपद्	साबूत	
२९	हम्बर	१	सबै प्रकारका विपद्	साबूत	
३०	फरुवा	१	सबै प्रकारका विपद्	साबूत	
३१	मोजा	५	सबै प्रकारका विपद्	साबूत	जिल्ला वन कार्यालयबाट
३२	पानी बोतल	५	सबै प्रकारका विपद्	साबूत	प्राप्त
३३	पन्जा	४	सबै प्रकारका विपद्	साबूत	
३४	बूठ	५	सबै प्रकारका विपद्	साबूत	
३५	बन्चरो	१	सबै प्रकारका विपद्	साबूत	
३६	हेल्मेट (प्लाष्टिक)	५	सबै प्रकारका विपद्	साबूत	
३७	जम्प सूईट	५	सबै प्रकारका विपद्	साबूत	

८.२.४ सशस्त्र प्रहरी बल नेपालमा रहेको विपद् व्यवस्थापनको लागि मौज्दात सामग्रीहरूको विवरण

सि.नं.	सामानको नाम	परिमाण	कुन प्रकारको विपद्का लागि	आवश्यक पर्ने थप सामग्रीहरू
--------	-------------	--------	------------------------------	----------------------------

सशस्त्र प्रहरीबल नेपाल नं ४ गुल्म अरुण				सामग्रीको नाम	परिमाण
१	लाईफ ज्याकेट	५	बाढी	लाईफ ज्याकेट	२०
२	हाते माइक	१	आगलागी	डोरी	२ रोल
३	स्ट्रेचर	१	सबै	मेघाफोन	२
४	ट्युव	४ थान	बाढी	पञ्जा	१० जोर
५	गमबुट	१ जोर	आगलागी	वाटर बोट	१थान
६	कम्बल	५ थान	आगलागी	उड कटर (ईलेक्ट्रिक/मेनुअल/तेल)	१/१ थान
७	ट्राफिक ज्याकेट	३ थान	आगलागी	बुट	२० जोर
८	ग्लोव	३ थान	आगलागी	ट्युव	५ थान
९	टोपी	७ थान	आगलागी	हेल्मेट	२० थान
१०	सेफिट हेल्मेट	३ थान	सबै	स्ट्रेचर	५ थान
११	कम्मर ब्याग	१ थान	आगलागी	हाते बञ्चरो	१० थान
१२	टेण्ट	१ थान	सबै	क्याराविना	१० थान
१३	प्लास्टिक डोरी	२ थान	सबै	सिट हार्नेस	५ थान
१४	भम्पल	३ थान	आगलागी	जुमर	५ थान
१५	बेल्चा	३ थान	आगलागी	प्रुसिक	५ थान
१६	गैंती	३ थान	आगलागी	पर्सनल रोप	१० थान
१७	टिनको बाल्टन	६ थान	आगलागी	स्टील कटर	५ थान
सशस्त्र प्रहरीबल नेपाल, जिल्ला सदरमुकाम सुरक्षा वेस मानेभञ्ज्याङ्ग				सामग्रीको नाम	परिमाण
१	स्वाटर (आगो निभाउने)	२ थान	आगलागी	फायर एक्स्टिङ्क्वीसर	१० थान
२	जम्प सुट	५ थान	आगलागी	कम्बल	५ थान
३	रेक (खोतले)	२ थान	आगलागी	फायर प्रुफ ज्याकेट	७ थान
४	सानो बञ्चरो	१ थान	आगलागी	स्टील बाल्टन	५ थान
५	ग्लोभ्स	५ थान	आगलागी	बेल्चा	५ थान
६	सेफिट हेल्मेट	५ थान	आगलागी		
७	बुट	५ थान	आगलागी		
८	सक्स	५ थान	आगलागी		
९	वाटर बोटल	५ थान	आगलागी		
१०	फेस मास्क	५ थान	आगलागी		

८.२.५ जिल्ला प्रहरी कार्यालय संखुवासभा र मातहतका चौकी, पोष्ट र ईलाकाहरूमा उपलब्ध सामग्रीहरू र आवश्यक पर्ने थप सामग्रीहरू :

अघिल्लो आ.व.मा अन्त्यमा रहेको मौज्जात रकम	चालु आ.व.मा खर्च भएको रकम	स्थानीय तहमा समेत करिव १ करोड
---	---------------------------	-------------------------------

चालु आ.व.मा निकासा भई थप भएको रकम		हाल कोषमा मौज्जात भएको रकम	स्थानीय तहमा समेत २ करोड ४० लाख
जम्मा		जम्मा	३ करोड ४० लाख
यस आ.व.का लागि आवश्यक पर्न सक्ने अनुमानित रकम	५,४७,७५,४००/-	हाल निकासाका लागि माग गरिएको रकम	३,०७,७५,४००/-

द.३. अनुमानित लागत

अघिल्लो आ.व.मा अन्त्यमा रहेको मौज्जात रकम		चालु आ.व.मा खर्च भएको रकम	स्थानीय तहमा समेत करिब १ करोड
चालु आ.व.मा निकासा भई थप भएको रकम		हाल कोषमा मौज्जात भएको रकम	स्थानीय तहमा समेत २ करोड ४० लाख
जम्मा		जम्मा	३ करोड ४० लाख
यस आ.व.का लागि आवश्यक पर्न सक्ने अनुमानित रकम	५,४७,७५,४००/-	हाल निकासाका लागि माग गरिएको रकम	३,०७,७५,४००/-

द.४. आर्थिक श्रोत र उपलब्ध हुने विधि र संयन्त्र

विपदको समयमा विपद ब्यवस्थापन समितिका सदस्यहरु बैठक मार्फत आकस्मिक उद्धार, राहत तथा प्रतिकार्य संचालन गर्ने छन् । सम्बन्धित क्षेत्रका सदस्यहरुले यस योजना उल्लेख भए बमोजिमका वा आवश्यक परे थप श्रोत साधनको ब्यवस्थागर्न प्रदेश सरकार तथा सम्बन्धित निकायमा समन्वय गरिनेछ ।

क्र.सं	विषयगत क्षेत्र (Clusters)	जिल्ला तहमा क्षेत्रगत रूपमा नेतृत्व प्रदान गर्ने निकाय (Cluster Leads)	विषयगत क्षेत्र प्रमुखको नाम र पद	सम्पर्क नं. (फोन र मोबाईल)
१	समन्वय तथा सूचना ब्यवस्थापन	जिल्ला प्रशासन कार्यालय - (जिल्ला आपत्कालिन कार्य सञ्चालन केन्द्र)	श्री जीवन कुमार दुलाल (प्र.जि.अ.)	०२९ ५६०१३३ ९८५२०७७७७७
२	खोज तथा उद्धार	जिल्ला प्रशासन कार्यालय	श्री जीवन कुमार दुलाल (प्र.जि.अ.)	९८५२०७७७७७७
३	अस्थाई आवास तथा गैरखाद्य सामग्री	नेपाल रेडक्रस सोसाइटी/स्थानीय तह	श्री सरोज बज्राचार्य (सभापति)	०२९ ५६०१९० ९८५२०२३७१९
४	आपत्कालीन स्वास्थ्य तथा पोषण	स्वास्थ्य कार्यालय/ स्थानीय तह	श्री कमलेश्वर प्र. साह	०२९ ५६०१८९ ९८५२०५८१८९
५	खानेपानी,सरसफाई तथा स्वच्छता प्रवर्द्धन	जिल्ला खानेपानी तथा सरसफाई डिभिजन कार्यालय /स्थानीय तह	प्रमुख	०२९ ५६०११०
६	आपत्कालीन संरक्षण	नेपाल प्रहरी/स्थानीय तह	श्री मिम बहादुर लामा	९८५२०७५५५५

(प्र.ना.उ.)				
७	आपत्कालीन शिक्षा	शिक्षा विकास तथा समन्वय इकाई/स्थानीय तह	श्री केशव भट्टराई (इकाई प्रमुख)	०२९ ५६०१०५ ९८६२१३८२२४
८	बन्दोबस्ती	जिल्ला प्रशासन कार्यालय जिल्ला समन्वय समिति नेपाल रेडक्रस सोसाइटी	जिल्ला समन्वय समिति	०२९ ५६०१३३ ९८५२०७७७७७

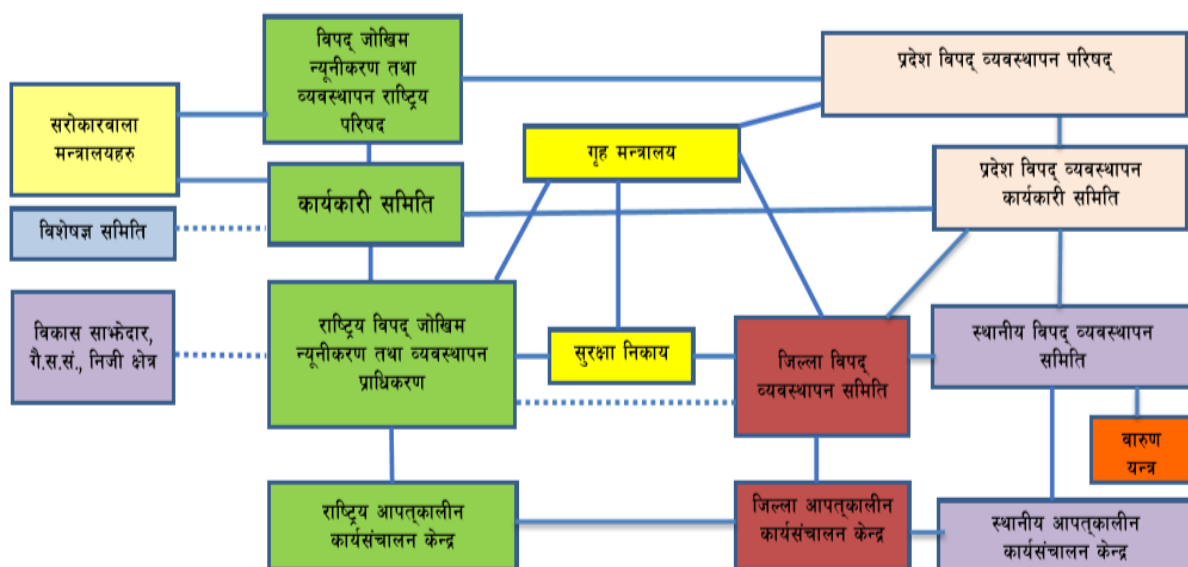
८.५ अन्य निकायहरूसँगको समन्वय र सहकार्य

विपद् जोखिम न्यूनीकरण तथा व्यवस्थापन ऐन, २०७४ (प्रथम संशोधन, २०७५) ले विपद् जोखिम न्यूनीकरण तथा व्यवस्थापनका लागि एक विशिष्टीकृत निकायको रूपमा “राष्ट्रिय विपद् जोखिम न्यूनीकरण तथा व्यवस्थापन प्राधिकरण” को व्यवस्था गर्नुका साथै संघ, प्रदेश र स्थानीय तहको कार्य एवं जिम्मेवारीलाई स्पष्ट गरेको छ। विपद् जोखिम न्यूनीकरण तथा व्यवस्थापन ऐन, २०७४ (प्रथम संशोधन, २०७५) ले देहाय बमोजिमका संरचनाको व्यवस्था गरेको छ।

- विपद् जोखिम न्यूनीकरण तथा व्यवस्थापन राष्ट्रिय परिषद्
- विपद् जोखिम न्यूनीकरण तथा व्यवस्थापन कार्यकारी समिति
- राष्ट्रिय विपद् जोखिम न्यूनीकरण तथा व्यवस्थापन प्राधिकरण
- प्रदेश विपद् व्यवस्थापन परिषद्
- प्रदेश विपद् व्यवस्थापन कार्यकारी समिति
- जिल्ला विपद् व्यवस्थापन समिति
- स्थानीय विपद् व्यवस्थापन समिति

यसका साथै उक्त ऐनले राष्ट्रिय आपत्कालीन कार्यसञ्चालन केन्द्र, जिल्ला आपत्कालीन कार्यसञ्चालन केन्द्र र स्थानीय आपत्कालीन कार्यसञ्चालन केन्द्रको समेत व्यवस्था गरेको छ। विपद् जोखिम न्यूनीकरण तथा व्यवस्थापन ऐन, २०७४ (प्रथम संशोधन, २०७५) बमोजिम विपद् व्यवस्थापनको संस्थागत संरचना चित्र २ मा प्रस्तुत गरिएको छ। यसका आधारमा विपद् पूर्वतयारी तथा प्रतिकार्य योजना तर्जुमाको संस्थागत समन्वय र सहकार्य ढाँचा निम्न बमोजिम प्रस्तुत गरिएको छ।

८.५.१ विपद् पूर्वतयारी तथा प्रतिकार्य योजना तर्जुमाको संस्थागत समन्वय र सहकार्य ढाँचा



८.५.२ जिल्लामा रहेका निकायहरूसँगको समन्वय र सहकार्य निम्न बमोजिम प्रस्तुत गरिएको छ

क्र. सं	निकायको नाम	जिम्मेवार व्यक्ति	जिम्मेवारी
१	जिल्ला प्रशासन कार्यालय	प्रमुख जिल्ला अधिकारी	<ul style="list-style-type: none"> समन्वयात्मक र नेतृत्वदायी भूमिका निर्वाह गर्ने खोज तथा उद्धार कार्यमा सुरक्षा निकाय समन्वयमा परिचालन गर्ने आवश्यकता अनुसार क्षेत्रीय तथा केन्द्रीय स्तरमा सहयोग मानवीय, आर्थिक, भौतिकको लागि समन्वय ।
२	जिल्ला समन्वय समिति	प्रमुख	<ul style="list-style-type: none"> स्थानीय तहहरूसँग समन्वयात्मक कार्यमा सहयोग गर्ने स्रोत (आर्थिक, भौतिक, मानवीय श्रोत) परिचालन तथा समन्वय गर्ने । बन्दोवस्ती क्षेत्रका आवश्यकता परिपूर्ति गर्न स्थानीय तहलाई परिचालन तथा समन्वय गर्ने
३	स्थानीय तहहरू	प्रमुख तथा अध्यक्ष	<ul style="list-style-type: none"> जिल्ला समन्वय समिति, स्थानीय विपद् व्यवस्थापन समितिसँग समन्वयात्मक भूमिका निर्वाह गर्ने । नजिकको सुरक्षा निकायहरूसँग समन्वय गरी खोज तथा उद्धार कार्यमा संलग्न हुने । सुरक्षा निकायलाई आवश्यक पर्ने खोज तथा उद्धार सामग्रीको व्यवस्थापनमा सहयोग गर्ने । स्रोत (आर्थिक, भौतिक, मानवीय श्रोत) परिचालन तथा समन्वय गर्ने ।
४	सुरक्षा निकाय (नेपाली सेना, नेपाल प्रहरी, सशस्त्र प्रहरी बल)	प्रमुख तथा प्रतिनिधि	<ul style="list-style-type: none"> मुख्यतः खोज तथा उद्धार कार्यको नेतृत्व तथा उद्धार कार्य गर्ने सुरक्षा व्यवस्था गर्ने विषयगत समितिमा रही सहयोग गर्ने । संरक्षण क्षेत्रलाई आवश्यक सहयोग प्रदान गर्ने ।

५	राजनैतिक दलहरू (जिल्ला स्थित सम्पूर्ण राजनैतिक दलहरू)	दलका प्रमुखहरू	<ul style="list-style-type: none"> समन्वय स्रोत संकलनमा सहयोग जनपरिचालन गर्ने । राहत वितरण प्रणालीलाई ब्यवस्थित बनाउन सहयोग गर्ने ।
६	नेपाल रेडक्रस सोसाइटी	सभापति	<ul style="list-style-type: none"> प्रबन्धकारी भूमिका निर्वाह गर्ने खाद्य/गैरखाद्य सामग्री तथा अस्थायी आवासको व्यवस्थापन सूचना सङ्कलन तथा सर्वेक्षणमा स्वयंसेवक परिचालन गर्ने प्रकोपको समयमा आपत्कालीन आवास तथा बन्दोबस्ती (Logistic)व्यवस्थापनमा सहयोग गर्ने ।
७	विषयगत सरकारी कार्यालयहरू	कार्यालय प्रमुखहरू	<ul style="list-style-type: none"> विषयगत समितिमा रही क्षेत्रगत अगुवाभूमिका निर्वाह गर्ने सम्बन्धित कार्यालयको आपत्कालीन योजना निर्माण गर्ने ।
८	उद्योग वाणिज्य संघहरू	अध्यक्ष	<ul style="list-style-type: none"> सुख्खा तथा तयारी खाना जस्तै: चिउरा, भुजा, बिस्कुट आदि, खाद्य सामग्री संकलन वितरण र व्यवस्थापनमा सघाउने ।
९	संचार माध्यम	नेपाल पत्रकार महासंघ, एफ.एम. र सञ्चार कर्मीहरू	<ul style="list-style-type: none"> तथ्यपरक सूचना संकलन तथा सम्प्रेषण पृष्ठपोषण संकलन गरि सम्बन्धित क्षेत्रलाई सुभावा प्रदान गर्ने महिला, बालबालिका अपागता भएका ब्यक्तिहरूको आवश्यकता लाई प्राथमिकता दिने । माहामारी रोकथाम तथा पुर्व तयारीका सन्देशहरू सर्वसाधारण सम्म पुर्याउन सूचना सम्प्रेषण गर्ने
१०	पेशागत व्यवसायी -निर्माण व्यवसायी, कृषक तथा जल उपभोक्ता, सा.व.उ.स./ महासंघ	अध्यक्ष	<ul style="list-style-type: none"> राहत, उद्धार तथा संरक्षण कार्यमा सहयोग पुर्नस्थापनाको चरणमा प्रभावित परिवारलाई आदेश अनुसार काठ जन्य सहयोग प्रदान गर्ने ।
११	गै.स.स. महासंघ, राष्ट्रिय तथा अन्तर्राष्ट्रिय गै.स.स.	प्रमुख तथा प्रतिनिधि	<ul style="list-style-type: none"> मानवस्रोत परिचालन गर्ने स्रोत संकलनमा सहयोग गर्ने गै.स.स. बीच समन्वय क्षमता विकास तथा सहजीकरण कार्य गर्ने । क्षेत्रगत निकाय बिच समन्वय गदै जिम्मेवारी वाडफाड तथा प्रभावकारीता समिक्षा गर्ने
१२	जिल्ला अगुवाई सहयोगी सस्था	प्रमुख तथा प्रतिनिधि	<ul style="list-style-type: none"> सवै निकायहरूको सहकार्यमा जिल्ला विपद् पूर्वतयारी योजना तर्जुमा गर्न सहयोग गर्ने प्रभावकारी प्रतिकार्य पूर्वतयारी का लागि मुख्य सिद्धान्त वा न्यूनतम मापदण्डका बारेमा समन्वय गर्ने

-
- विपद् पूर्वतयारी तथा प्रतिकार्य योजना तर्जुमा प्रक्रियामा सबै विषयगत क्षेत्रका अगुवा तथा सदस्य संस्था लगायत अन्य सरोकारवालाहरुको सहभागिता सुनिश्चित गर्ने
 - जिल्लामा कार्यरत मानवीय सहायतामा कार्यरत निकायहरुमा सूचना प्रवाह गर्ने ।
-

परिच्छेद : ९ अनुगमन, मूल्याङ्कन तथा सिकाई योजना

९.१. लक्ष्य र सूचकहरू

विपद् पूर्वतयारी तथा प्रतिकार्य योजनाले निर्दिष्ट गरेका कार्यहरूको कार्यान्वयनको अनुगमन तथा मूल्याङ्कन गर्न लक्ष्य र सूचकहरू परिभाषित गरी अनुगमन, मूल्याङ्कन तथा सिकाई योजना तयार गर्नुपर्दछ। प्रकोप आउनु पूर्व र विपद् पश्चात् (जस्तै: मनसुन पूर्व र मनसुन पश्चात्) गोष्ठीहरूको आयोजना गरी विपद् पूर्वतयारी तथा आपत्कालीन प्रतिकार्यको प्रभावकारिता मूल्याङ्कन गर्न सकिनेछ।

यस बाहेक, प्रत्येक विषयगत क्षेत्रले पूर्वतयारी अवस्था र प्रतिकार्यको मूल्यांकनको लागि आ-आफ्नो योजना बनाउनु पर्छ। प्रारम्भिक द्रुत लेखाजोखा (Initial Rapid Assessment), बहुविषयगत प्रारम्भिक द्रुत लेखाजोखा (Multi-sector Initial Rapid Assessment), विषयगतक्षेत्र विशिष्टकृत लेखाजोखा (Cluster Specific Assessment), क्षति तथा आवश्यकता विश्लेषण जस्ता साभामा मूल्याङ्कनका विधिमा समेत सहमति निर्माण गर्नुपर्दछ। जिल्ला विपद् व्यवस्थापन समितिले उपलब्ध तथ्यांक विवरणका आधारमा वा प्राथमिक तथ्यांक विश्लेषणका विधिद्वारा विषयगत कार्यालयहरू संग समन्वय गरी लक्ष्य र सूचक निर्धारण गर्न सक्ने छ।

जिल्ला तहमा विपद् जोखिम न्यूनीकरणको बर्तमान अवस्था र आधार रेखाको विश्लेषण

सि.न	सूचक	सूचना प्रदायक	आब २०७३	आब २०७४	आब २०७५	आधार रेखा (७३+७४+७५ = जम्मा / ३ = आधार रेखा)	लक्ष्य २०७६	लक्ष्य ०७७	लक्ष्य ०७८
१	प्रदेश/जिल्ला/गा.पा./न.पा. स्तरमा विपद्बाट हुने मृत्यु दर उल्लेख्य मात्रामा कम गर्ने								
१.१	विपद्बाट मृत्यु हुनेको वार्षिक औसत संख्या (सडक दुर्घटना बाहेक)	जिल्ला विपद् व्यवस्थापन समिति	५	३	२	३	२	१	
१.२	सडक दुर्घटनाबाट मृत्यु हुनेको वार्षिक औसत संख्या	जिल्ला ट्राफिक प्रहरी कार्यालय	४	५	२	४	३	२	
२	जिल्ला स्तरमा विपद्बाट प्रभावित व्यक्तिहरूको संख्या उल्लेख्य मात्रामा कम गर्ने								

२.१	विपद्बाट प्रत्यक्ष प्रभावित हुने परिवारहरूको वार्षिक औसत संख्या	जिल्ला प्रशासन कार्यलय	७० घरधुरी (आगलागी, बाढी, पहिरो)	५८ घरधुरी (आगलागी, बाढी, पहिरो)	५२ घरधुरी (आगलागी, बाढी, पहिरो)	६०	५०	४५	
२.२	विपद्बाट घाइते हुने व्यक्तिहरूको वार्षिक औसत संख्या	जिल्ला प्रशासन कार्यलय	४	७	१	४	३	२	
२.३	सडक दुर्घटनाबाट घाइते हुने व्यक्तिहरूको वार्षिक औसत संख्या	जिल्ला ट्राफिक प्रहरी कार्यलय	४	५	४	४	३	२	
३	जिल्ला स्तरमा कूल गार्हस्थ्य उत्पादनमा विपद्को कारण हुने वार्षिक औसत प्रत्यक्ष आर्थिक क्षति	अभिलेख हजारमा म्हन्ड्र र म्ण्ड्र	३५,००० हजार	२९,००० हजार	२६,००० हजार	३०,००० हजार	२५,००० हजार	२२,००० हजार	
४	स्थानीय तहहरू र सरोकारवालाहरू बीच अन्तर तथा परस्पर समन्वय र साभेदारी अभिवृद्धि गर्न संयन्त्र विकास गर्ने	जिल्ला विपद् व्यवस्थापन समिति द्वारा नियमित रुपमा गर्दै आईएको छ ।							
५	बहुप्रकोप पूर्वसूचना प्रणाली र विपद् जोखिम सूचना तथा आंकलनको उपलब्धता र पहुँचमा उल्लेख्य बृद्धि गर्ने								
५.१	कूल क्षेत्रफलको अनुपातमा बहुप्रकोप अनुगमन तथा पूर्वसूचना प्रणाली स्थापना र संचालन भएको क्षेत्रफलको प्रतिशत	जिल्ला प्रशासन कार्यलय	जिल्लामा हालसम्म पूर्वसूचना प्रणालीको व्यवस्था गरिएको छैन । जसले गर्दा हिमाल पारी र हिमाली क्षेत्रबाट बग्ने अरुण, बरुण आदि जस्ता नदीहरूले समयसमयमा तटीय क्षेत्रमा असर गरिरहेको छ । यद्यपी माथिल्लो क्षेत्रमा रहेका प्रहरी युनिटहरूबाट जानकारी लिएर जिल्ला विपद् व्यवस्थापन समिति र सुरक्षा निकायहरूले तटीय क्षेत्रमा सूचना संप्रेषण गर्दै आएका छन् ॥						
५.२	विपद् प्रभावित क्षेत्रको जनसंख्याको अनुपातमा स्थानीय वा राष्ट्रिय सूचना प्रणाली मार्फत पूर्वसूचना प्राप्त गर्ने जनसंख्याको प्रतिशत	जिल्ला प्रशासन कार्यलय	स्थानीय एफएम रेडियो र छापा मार्फत केन्द्रिय आपतकालिन कार्यसंचालन केन्द्र संगको समन्वय जिल्ला प्रशासन कार्यालय मार्फत						

५.३	विपद् जोखिमयुक्त क्षेत्रहरूमा पूर्वानुमानमा आधारित पूर्वतयारी कार्यविधि लागु भएका स्थानीय तहहरूको संख्या	स्थानीय तह	कुनैपनि स्थानीय तहमा लागु भएको छैन ।
५.४	स्थानीय स्तरमा उपयोगी विपद् जोखिमसम्बन्धी सूचना तथा जानकारी एवं आंकलन जनसमुदायलाई उपलब्ध गराउन सक्ने स्थानीय तहहरूको संख्या	स्थानीय तह (संचार, मोवाईल, सुचना संयन्त्रको कभरेज)	व्यवस्थित रूपमा हालसम्म कुनै पनि स्थानीय तहमा यो अभ्यास गरिएको छैन ।

नोट : सम्बन्धित बिषयगत कार्यलयको बैठक तथा अभिमुखिकरण आयोजना गरि हालको आधारेखाको तुलनामा आगामि आर्थिक बर्षहरूका लागि न्यूनीकरण लक्ष्य निर्धारण गर्न सकिने छ ।

९.२ अनुगमन, मूल्याङ्कन तथा सिकाई

यस खण्डमा समय समयमा जिल्लामा आईपरेका विपद् तथा प्रकोप प्रभावहरूमा प्रतिकार्य संचालन गर्ने क्रममा आवद्ध बिषयगत संघ संस्था वा समिति सदस्यहरूले हासिल गरेको सिकाई, पृष्ठ पोषण लाई निम्न ढाचामा राख्न सकिन्छ । प्रत्येक बर्षको पुर्व तयारी तथा प्रतिकार्य योजना छलफल चरणमा अधिल्लो बर्ष वा हाल सालैको अनुभव बाट सिकेको बिषयहरूलाई यँहा उल्लेख गरिन्छ । विपद् पूर्वतयारी तथा प्रतिकार्य योजना कार्यान्वयनको समग्र प्रभावकारिता र कमजोरी पहिचान तथा सिकेका कुराहरू मूल्याङ्कन गर्न एक अनुगमन तथा मूल्याङ्कन समिति समेत गठन गर्न सकिनेछ । यस समितिले सम्बन्धित तहको विपद् व्यवस्थापन समितिसँग प्रत्यक्ष समन्वय गर्नेछ र उक्त समितिलाई रिपोर्ट गर्नेछ । आवश्यकता अनुसार, गाउँपालिका तथा नगरपालिका र सामुदायिक विपद् व्यवस्थापन समितिका प्रतिनिधिहरू, स्थानीय समुदायका सदस्यहरू पनि अनुगमन र मूल्याङ्कन समितिमा समावेश गरिनेछन् ।

अनुगमन र मूल्याङ्कन समितिका सदस्यहरूले विपद्को अवधि र विपद् पश्चात् धेरै पटक फिल्ड भ्रमण गर्नेछन् । आपत्कालीन प्रतिकार्य र विपद् पीडितलाई राहत वितरण साथै प्रभावकारी तयारी तथा प्रतिकार्यका लागि कमजोरी र सुधार पहिचान गर्नेछन् । अनुगमन, मूल्याङ्कन तथा सिकाईको नमूना फाराम निम्न अनुसार रहेको छ ।

अनुगमन, मूल्याङ्कन तथा सिकाई नमूना फाराम

सि.नं	प्राथमिकता प्राप्त पुर्वतयारी तथा प्रतिकार्य	मुख्य जिम्मेवार निकाय	कार्यान्वयनको अवस्था	कमी कमजोरी	सुभाव

साथै यस चरणमा प्रकोप प्रभाव देखिनु अघि नै लक्षित क्षेत्रहरूमा सम्बन्धित सरोकारवालाहरू पुगि कृत्रिम घटना अभ्यास गरि राय सल्लाह र अनुभव आदान प्रदान गर्दै पूर्वतयारीलाई थप सघन र बलियो बनाउन सकिन्छ ।

९.३ विपद् पूर्वतयारी तथा प्रतिकार्य योजनाको पुनरावलोकन र पृष्ठपोषण :

२०६७ सालमा निर्माण भएर समय समयमा आवश्यकता अनुसार पुनरावलोकन हुँदै आएको यो जिल्ला विपद् पूर्वतयारी तथा प्रतिकार्य योजनालाई हरेक वर्ष मनसुन अगावै पुनरावलोकन गरिने छ । यसरी पुनरावलोकन गर्दा विपद् प्रतिकार्य गर्दा आएका असहज तथा चुनौतिहरूलाई पृष्ठपोषणका रूपमा ग्रहण गरिने छ ।

१०. सन्दर्भ सामग्रीहरू

१. जिल्ला विपद् पूर्वतयारी तथा प्रतिकार्य योजना (संखुवासभा २०६७) पुनरावलोकन २०७४,
२. विपद् पूर्वतयारी तथा प्रतिकार्य योजना तर्जुमा मार्गदर्शन २०६७ (अद्यावधिक २०७६ ड्राफ्ट),
३. जिल्ला विपद् व्यवस्थापन समिति तथा कार्यालय प्रमुखहरूको कार्यशाला २०७६ श्रावण २०,
४. स्थानीय तहका प्रमुखहरू र विभिन्न कार्यालयका प्रमुखहरूसंगको टेलिफोन वार्ता र अन्तरकृया ।

अनुसूची १ : प्रकोप प्रारम्भिक द्रुत सर्वेक्षण फारम



नेपाल सरकार

विपद् प्रारम्भिक द्रुत लेखाजोखा फारम

फारम भर्दा ध्यानदिनु पर्ने कुराहरु:

१. एउटा वडाको लागि एउटा लेखाजोखा फारमको प्रयोग गरिने छ ।
२. विपद् भएको ० देखि २४ घण्टा भित्र गाउँ तथा नगरपालिकाको कर्मचारी, नेपाल प्रहरी तथा स्थानीय रेडक्रस प्रतिनिधिको संलग्नतामा फारम भरिने छ ।
३. लेखाजोखा टोलीबाट विभिन्न सुचनादाताहरूसंगको अन्तरवार्ता तथा प्रभावित क्षेत्रको अवलोकन गरी फारम भरिने छ ।
४. यदि अस्पष्ट सुचनाहरू प्राप्त भएको खण्डमा लेखाजोखा टोलीबाट उपयुक्त विचारका आधारमा फारम भरिने छ ।
५. आवश्यक सेवाहरूको लेखाजोखा गर्न प्रभावित संख्या अनुमान गरिने छ ।
६. तल दिइएका विकल्पहरू नभएमा अन्यमा उल्लेख गरिने छ ।

१ स्थान र पहुँच सम्बन्धी सूचनाको जानकारी			
१.१ प्रदेशको नाम :		१.२ जिल्लाको नाम:	१.३ गाउँ/नगरपालिकाको नाम:
१.४ वार्ड नम्बर		१.५ मिति:	गते/महिना/साल:
१.६ सूचना संकलन गर्ने व्यक्तिको विवरण :			
नाम :	पद /संस्था :	सम्पर्क नम्बर :	टोली नेताको नाम:
१			
२			
३			
१.७ अहिले जिल्ला सदरमुकामबाट प्रभावित वडासम्म आवतजावतको अवस्था	<input type="checkbox"/> पहिलाको जस्तै सामान्य <input type="checkbox"/> कठिन (मुस्किल छ) <input type="checkbox"/> धेरै कठिन	१.८ प्रभावित वडा सम्म पुग्ने साधन	<input type="checkbox"/> पैदल <input type="checkbox"/> गाडी <input type="checkbox"/> अन्य(उल्लेख गर्ने)
१.९ अहिले जिल्ला सदरमुकामबाट प्रभावित क्षेत्र सम्मपुग्ने साधनको आधारमालागने समय	<input type="checkbox"/> १ घण्टा भन्दाकम <input type="checkbox"/> १ देखि २ घण्टा <input type="checkbox"/> २ देखि ४ घण्टा <input type="checkbox"/> ४ देखि ८ घण्टा <input type="checkbox"/> १ दिनभन्दा बढि		

		<input type="checkbox"/> अन्य (उल्लेख गर्ने)			
२. विपद् सम्बन्धी विवरण					
२.१ घटना घटेको मिति				२.२ घटना घटेको समय	
२.३ विपद्को प्रकार		<input type="checkbox"/> बाढी <input type="checkbox"/> भूकम्प <input type="checkbox"/> खडेरी <input type="checkbox"/> पहिरो <input type="checkbox"/> महामारी <input type="checkbox"/> अन्य (उल्लेख गर्ने) <input type="checkbox"/> आगलागी <input type="checkbox"/> शीतलहर			
२.४.१ मृतक		२.४.२ बेपत्ता		२.४.३ घाइते	
<input type="checkbox"/> छ <input type="checkbox"/> छैन <input type="checkbox"/> थाहा छैन		<input type="checkbox"/> छ <input type="checkbox"/> छैन <input type="checkbox"/> थाहा छैन		<input type="checkbox"/> छ <input type="checkbox"/> छैन <input type="checkbox"/> थाहा छैन	
२.४.४ विस्थापित		अनुमानित संख्या:		अनुमानित संख्या:	
अनुमानित संख्या:		अनुमानित संख्या:		अनुमानित संख्या:	
२.५ प्रभावित क्षेत्रमा संचारको अवस्था कस्तो छ ? (मोबाइल, टेलिफोन)		<input type="checkbox"/> ठिक छ <input type="checkbox"/> आंशिक ठिक छ <input type="checkbox"/> अवरुद्ध			
२.६ प्रभावित क्षेत्रमा विपद्को कारणले अन्य कुन कुन सेवाहरु अवरुद्ध भएका छन् ? चिन्ह लगाउनुहोस ।		<input type="checkbox"/> विद्युत <input type="checkbox"/> बजार/पसल <input type="checkbox"/> विमानस्थल <input type="checkbox"/> विद्यालय <input type="checkbox"/> स्वास्थ्य सेवा <input type="checkbox"/> खानेपानीको आपूर्ति <input type="checkbox"/> पुलहरु <input type="checkbox"/> अन्य (उल्लेख गर्ने) <input type="checkbox"/> मुख्य सडक			
३. प्रभावित व्यक्ति तथा सेवाहरु					
३.१ प्रभावित क्षेत्रका मुख्य सेवा तथा कार्यालयहरु संचालनको अवस्था कस्तो छ ?		जम्मा संख्या		संचालनमा छ	
३.१.१ विद्यालय					
३.१.२ प्रहरी कार्यालय					
३.१.३ स्वास्थ्य केन्द्र					
३.१.४ वडा कार्यालय					
३.१.५ अन्य सरकारी कार्यालयहरु					
३.१.६ सामुदायिक भवनहरु					
३.१.७ रेडक्रसको कार्यालय					
३.१.८ अन्य (उल्लेख गर्ने)					
३.२ विपद्का कारणले कुन समुहका मानिसहरु बढि जोखिममा रहेका छन् ?		<input type="checkbox"/> गर्भवती तथा सुत्केरी महिलाहरु (अनुमानित संख्या) <input type="checkbox"/> ५ वर्ष मुनिका बालबालिकाहरु (अनुमानित संख्या) <input type="checkbox"/> अपाङ्गता भएका व्यक्तिहरु (अनुमानित संख्या)			

	<input type="checkbox"/> किशोरी तथा प्रजनन उमेरका महिलाहरू (अनुमानित संख्या) <input type="checkbox"/> ६० वर्षभन्दा माथिका ब्यक्तिहरू (अनुमानित संख्या) (संख्या उल्लेख गर्दा द्वितीय तथ्याङ्कलाई आधार मान्न सकिने छ)
३.३ प्रभावित क्षेत्रमा माथि उल्लेख नभएका तर जोखिममा रहेका समुहहरू छन भने उल्लेख गर्नुहोस । जस्तै: घरवार विहिन, एकल महिला तथा पुरुषहरू	
४. खानेपानी, सरसफाई र स्वच्छता	
४.१ पिउने पानीको श्रोतको अवस्था कस्तो छ ?(यदि क्षति भएको छैन भने ४.३ मा जाने ।)	<input type="checkbox"/> पूर्ण क्षतिग्रस्त <input type="checkbox"/> आंशिकक्षति <input type="checkbox"/> क्षतिभएको छैन
४.२ पिउने पानीको बैकल्पिक श्रोतको अवस्था कस्तो छ ?	<input type="checkbox"/> छ, सुरक्षित श्रोतको रूपमा प्रयोग भएको छ <input type="checkbox"/> छ, तर सुरक्षित छैन <input type="checkbox"/> छ, सुरक्षित/असुरक्षित थाहा छैन तर प्रयोग भएको छ <input type="checkbox"/> बैकल्पिक श्रोतको प्रयोग भएको छैन
४.३ फोहोर मैला व्यवस्थापनको अवस्था कस्तोछ ?	<input type="checkbox"/> व्यवस्थित छ <input type="checkbox"/> व्यवस्थित छैन
४.४ शौचालयको व्यवस्था छ ?	<input type="checkbox"/> छ <input type="checkbox"/> छैन
५. अस्थाई आवास र अन्य अनिवार्य गैर-खाद्य सामग्रीहरू	
५.१ के विपद्का कारण आवास सम्बन्धी कुनै समस्या भएको छ ? (यदि छैन भने ६.१ मा जानुहोस)	<input type="checkbox"/> छ <input type="checkbox"/> छैन
५.२ तत्कालको लागि कति घरपरिवारलाई अस्थाई आवासको आवश्यकता छ ?	संख्या उल्लेख गर्ने
५.३ अहिले विस्थापितहरू कहाँ बसेका छन् ?	<input type="checkbox"/> विद्यालय <input type="checkbox"/> अन्य सार्वजनिक भवन <input type="checkbox"/> सडक छेउमा शिविर बनाएर <input type="checkbox"/> जंगल छेउमा शिविर बनाएर <input type="checkbox"/> अन्य (उल्लेख गर्ने)
५.४ विस्थापितहरूका लागि कति समयका लागि अस्थायी आवास आवश्यक छ ?	<input type="checkbox"/> १ हप्ता सम्म <input type="checkbox"/> १ देखी२ हप्ता सम्म <input type="checkbox"/> २ हप्ता देखी १ महिना सम्म <input type="checkbox"/> १ देखी३ महिनासम्म <input type="checkbox"/> ३ महिनाभन्दा बढी
६. खाद्यान्न तथा बजार	

६.१ प्रभावित क्षेत्रका बासिन्दाले सञ्चित गरेर राखेको खाद्यान्न क्षतिको अवस्था कस्तो छ ?	<input type="checkbox"/> पूर्ण क्षति <input type="checkbox"/> आसिक क्षति <input type="checkbox"/> क्षति छैन
६.२ प्रभावित क्षेत्रको बजार संचालनको अवस्था कस्तो छ?	<input type="checkbox"/> पूर्ण संचालन <input type="checkbox"/> आंशिक संचालन <input type="checkbox"/> संचालन छैन <input type="checkbox"/> थाहा छैन
६.३ पशु तथा कृषिबालीको क्षतिको अवस्था कस्तो छ ?	<input type="checkbox"/> पूर्ण क्षति <input type="checkbox"/> आंशिक क्षति <input type="checkbox"/> क्षति छैन
६.४ कुन पशु तथा कृषिबालीको क्षति भएको छ ?	<input type="checkbox"/> पशुपालन <input type="checkbox"/> बालीनाली <input type="checkbox"/> माछापालन <input type="checkbox"/> अन्य (उल्लेख गर्नुहोस)
७. स्वास्थ्य तथा पोषण	
७.१ प्रभावित क्षेत्रमा विपद् पश्चात स्वास्थ्य सम्बन्धी कुनै समस्याहरु उत्पन्न भएका छन् ? (यदि छैन भने ७.३ मा जानुहोस् ।)	<input type="checkbox"/> छ <input type="checkbox"/> छैन <input type="checkbox"/> थाहा छैन
७.२ यदि छ भने कस्ता खालका समस्याहरु देखा परेका छन् ?	<input type="checkbox"/> घाइते <input type="checkbox"/> सरुवा रोग <input type="checkbox"/> प्रजनन स्वास्थ्य समस्या <input type="checkbox"/> अपर्याप्त औषधि आपूर्ति <input type="checkbox"/> अपर्याप्त स्वास्थ्य जनशक्ति <input type="checkbox"/> अन्य (उल्लेख गर्ने)
७.३ प्रभावित क्षेत्रका मानिसहरुले स्वास्थ्य सेवा पाईरहेका छन् ?	<input type="checkbox"/> छन् <input type="checkbox"/> छैनन् <input type="checkbox"/> आंशिक, केहीलाई मात्र स्वास्थ्य सेवाको पहुँच भएको
७.४ प्रभावित क्षेत्रमा अति कुपोषण भएका ५ बर्ष मुनिका बालबालिका छन् ?	<input type="checkbox"/> छन् <input type="checkbox"/> छैनन् छन् भने कतिजना छन् अनुमानित संख्या उल्लेख गर्नुहोस्
८. संरक्षण	
८.१ प्रभावित क्षेत्रमा बालबालिकाहरु हराइरहेका वा परिवारसंग छुटेका छन्?	<input type="checkbox"/> छन् <input type="checkbox"/> छैनन्
८.२ प्रभावित क्षेत्रमा कुनै लैंगिक हिंसा भएको बारेमा जानकारी छ ?	<input type="checkbox"/> छ <input type="checkbox"/> छैन
८.३ प्रभावित क्षेत्रका मानिसहरुमा डर तथा चासोका विषयहरु के के छन् ?	<input type="checkbox"/> बत्तिको अभाव <input type="checkbox"/> गोपनियताको अभाव <input type="checkbox"/> मानव बेचबिखन <input type="checkbox"/> लैङ्गिक हिंसा बढ्नु <input type="checkbox"/> अन्य (उल्लेख गर्ने)
९. विपद् पश्चात्को मौसमको अवस्था	

१.१ मौसमको वर्तमान अवस्था कस्तो छ ?	<input type="checkbox"/> मौसम सामान्य छ <input type="checkbox"/> हिमपात <input type="checkbox"/> भारी वर्षा <input type="checkbox"/> हावाहुरी <input type="checkbox"/> अत्याधिक चिसो <input type="checkbox"/> अन्य (उल्लेख गर्ने) <input type="checkbox"/> अत्याधिक गर्मी	
१०. उपलब्ध श्रोत साधन, समस्याको सामनागर्ने रणनीतिहरु र आवश्यक सहयोग		
मुख्य सूचनादाताको सूचना र लेखाजोखा टोलीको अवलोकनका आधारमा उक्त क्षेत्रमा देखिएका थप आवश्यक सहयोग		
क्षेत्र	अतिरिक्त सहयोगको आवश्यकता	आवश्यक सहयोग उल्लेख गर्नुहोस
१०.१ खोज तथा उद्धार	<input type="checkbox"/> छ <input type="checkbox"/> छैन	
१०.२ आकस्मिक स्वास्थ्य सेवा	<input type="checkbox"/> छ <input type="checkbox"/> छैन	
१०.३ खानेपानी, सरसफाई तथा स्वच्छता	<input type="checkbox"/> छ <input type="checkbox"/> छैन	
१०.४ आवास तथा गैर खाद्य सामग्रीहरु	<input type="checkbox"/> छ <input type="checkbox"/> छैन	
१०.५ संरक्षण	<input type="checkbox"/> छ <input type="checkbox"/> छैन	
१०.६ खाद्यान्न	<input type="checkbox"/> छ <input type="checkbox"/> छैन	
१०.७ शिक्षा	<input type="checkbox"/> छ <input type="checkbox"/> छैन	
१०.८ संचार	<input type="checkbox"/> छ <input type="checkbox"/> छैन	
१०.९ प्रभावित वडामा तत्काल आवश्यक सहयोग सम्बन्धमा लेखाजोखा टोलीको बुझाई कस्तो छ ?	<input type="checkbox"/> स्थानीय क्षेत्रमा उपलब्ध श्रोत बाट आवश्यकता पूर्ति गर्न सकिने <input type="checkbox"/> केहि मात्रामा सहयोगको आवश्यकता रहेको <input type="checkbox"/> सहयोगको अति आवश्यकता रहेको	
१०.१० तत्काल सहयोगकालागि सबैभन्दा उच्च प्राथमिकतामा के परेको छ ? प्राथमिकता निर्धारण गर्दा नम्बरमा उल्लेख गर्नुहोस ।	<input type="checkbox"/> खोज तथा उद्धार	<input type="checkbox"/> खाद्यान्न
	<input type="checkbox"/> आकस्मिक स्वास्थ्य सेवा	<input type="checkbox"/> शिक्षा
	<input type="checkbox"/> खानेपानी, सरसफाई र स्वच्छता	<input type="checkbox"/> संचार
	<input type="checkbox"/> आवास तथा गैर खाद्य	<input type="checkbox"/> संरक्षण
	<input type="checkbox"/> अन्य (उल्लेख गर्ने)	
केही थप टिप्पणी भएमा उल्लेख गर्ने:		
हस्ताक्षर		

अनुसूची-२ विपद्बाट प्रभावित हुनसक्ने जनसङ्ख्याको विवरण

अनुसूची २.१ : भूकम्पबाट प्रभावित हुने जनसङ्ख्याको विस्तृत प्रक्षेपण

जिल्लामा भूकम्पको विपद्बाट करिब १६,५०० मानिस प्रभावित हुने र तीमध्येबाट करिब ३० प्रतिशत विस्थापित हुने अनुमान गरिएको छ । जसमा निम्नअनुसारका मानिस पर्ने अनुमान गरिएको छ :

न्यूनतम पूर्वतयारीका लागि प्रक्षेपित जनसङ्ख्या	जनसङ्ख्याको प्रतिशत	प्रभावित हुने सम्भावित जनसङ्ख्या		
		महिला	पुरुष	जम्मा
प्रभावित हुनसक्ने जनसङ्ख्या (३००० परिवार)		८,६८०	७,८२०	१६,५००
प्रजननयोग्य उमेरका महिला (२० देखि ४४ वर्ष)	२५	२,१६०	०	२,१६०
बूढाबूढी (६० वर्षभन्दा बढी उमेरको सङ्ख्या)	३०	२,६००	२,३४०	४,९४०
तीव्र सामाजिक तिरस्कारको अनुभव गरिरहेका व्यक्ति	११	९५०	८६०	१,७१०
एकदमै गरिब व्यक्तिको सङ्ख्या	२४	२,०८०	१,८७०	३,९५०
गर्भवती तथा दूध खुवाउने आमाको सङ्ख्या	५	०	३९०	३९०
गर्भवती महिलाको सङ्ख्या	२।३	०	२३४	२३४
प्रतिमहिना प्रसूतिको अन्दाजी सङ्ख्या	०।२५	०	२०	२०
आपत्कालीन प्रसूति सेवा चाहिने महिला	०।०३८		६	६
प्रतिमहिना जटिलता हुने शिशुको अपेक्षित सङ्ख्या	०।०२५		४	४
१९ वर्षसम्मका बालबालिकाको सङ्ख्या	४६	३,९९०	३,५९०	७,५८०
१०-१९ वर्षका किशोर-किशारीको सङ्ख्या	२०	१,७३५	१,५६०	२,२९५
६-९ वर्षसम्मका बालबालिकाको सङ्ख्या	११	८६०	९५०	१,८१०
५ वर्षमुनीका बालबालिकाको सङ्ख्या	१३	१,१३०	१,०२०	२,१५०
६-११ महिनासम्मका बालबालिकाको सङ्ख्या	१	८७	७८	१६५
१२-२३ महिनासम्मका बालबालिकाको सङ्ख्या	३	२६०	२३०	४९०
२४-५९ महिनासम्मका बालबालिकाको सङ्ख्या	८	६९५	६२५	१,३२०
६-५९ महिनासम्मका बालबालिकाको सङ्ख्या	१२	१,०४०	९४०	१,९८०
६-५९ महिनासम्मका कुपोषित बालबालिका	१३	१,१३०	१,०२०	२,१५०
६-५९ महिनासम्मका मध्यम कुपोषित बालबालिका	१०	८७०	७८०	१,६५०
६-५९ महिनासम्मका तीव्र कुपोषित बालबालिका	३	२६०	२३०	४९०

अनुसूची २.२ : पहिरोबाट प्रभावित हुनसक्ने जनसङ्ख्याको प्रक्षेपण

जिल्लामा पविरोजन्य विपद्बाट करिब १६०० मानिस प्रभावित हुने र तीमध्येबाट धेरै मानिस विस्थापित हुने अनुमान गरिएको छ । जसअनुसार विस्थापित मानिसको अवस्था निम्नअनुसार हुने प्रक्षेपण गरिएको छ :

न्यूनतम पूर्वतयारीका लागि प्रक्षेपित जनसङ्ख्या	जनसङ्ख्याको प्रतिशत	प्रभावित हुने सम्भावित जनसङ्ख्या		
		महिला	पुरुष	जम्मा
प्रभावित सङ्ख्या, २७० परिवार		४०५	४२०	१,६००
प्रजननयोग्य उमेरका महिला (२० देखि ४४ वर्ष)	२५	०	१०५	१०५
बूढाबूढी (६० वर्षभन्दा बढी उमेरको सङ्ख्या)	३०	१२६	१२१	२४७
तीव्र सामाजिक तिरस्कारको अनुभव गरिरहेका व्यक्ति	११	४६	४४	९०
एकदमै गरिब व्यक्तिको सङ्ख्या	३३	१३९	१३३	२७२
गर्भवती तथा दूध खुवाउने आमाको सङ्ख्या	५	०	२१	२१
गर्भवती महिलाको सङ्ख्या	२१३	०	१०	१०
प्रतिमहिना प्रसूतिको अन्दाजी सङ्ख्या	०।२५	०	१	१
आपत्कालीन प्रसूति सेवा चाहिने महिला	०।०३८		०	०
प्रतिमहिना जटिलता हुने शिशुको अपेक्षित सङ्ख्या	०।०२५		०	०
१९ वर्षसम्मका बालबालिकाको सङ्ख्या	४६	१९३	१८६	३८०
१०-१९ वर्षका किशोर-किशारीको सङ्ख्या	२०	३९	३७	७६
६-९ वर्षसम्मका बालबालिकाको सङ्ख्या	११	२१	२०	४२
५ वर्षमुनीका बालबालिकाको सङ्ख्या	१३	२५	२४	४९
६-११ महिनासम्मका बालबालिकाको सङ्ख्या	१	२	२	४
१२-२३ महिनासम्मका बालबालिकाको सङ्ख्या	३	६	६	११
२४-५९ महिनासम्मका बालबालिकाको सङ्ख्या	८	१५	१५	३०
६-५९ महिनासम्मका बालबालिकाको सङ्ख्या	१२	२३	२२	४६
६-५९ महिनासम्मका कुपोषित बालबालिका	१३	२५	२४	४९
६-५९ महिनासम्मका मध्यम कुपोषित बालबालिका	१०	१९	१९	३८
६-५९ महिनासम्मका तीव्र कुपोषित बालबालिका	३	६	६	११

अनुसूची २.३ : आगलागी प्रभावित हुनसक्ने जनसङ्ख्याको प्रक्षेपण

जिल्लामा बाढीजन्य विपद्बाट करिब ८२५ मानिस प्रभावित हुने र तीमध्येबाट धेरै मानिस विस्थापित हुने अनुमान गरिएको छ । जसअनुसार विस्थापित मानिसको अवस्था निम्नअनुसार हुने प्रक्षेपण गरिएको छ :

न्यूनतम पूर्वतयारीका लागि प्रक्षेपित जनसङ्ख्या	जनसङ्ख्याको प्रतिशत	प्रभावित हुने सम्भावित जनसङ्ख्या		
		महिला	पुरुष	जम्मा
प्रभावित सङ्ख्या, २०० परिवार (५०० हेक्टर वन)		५८०	५२०	१,१००
प्रजननयोग्य उमेरका महिला (२० देखि ४४ वर्ष)	२५	०	७२५	१०५
बूढाबूढी (६० वर्षभन्दा बढी उमेरको सङ्ख्या)	३०	१७०	१५५	३२५
तीव्र सामाजिक तिरस्कारको अनुभव गरिरहेका व्यक्ति	११	५९	५६	११५
एकदमै गरिब व्यक्तिको सङ्ख्या	३३	१९०	१७०	३६०
गर्भवती तथा दूध खुवाउने आमाको सङ्ख्या	५	०	४२	४२
गर्भवती महिलाको सङ्ख्या	२।३	०	१४	१४
प्रतिमहिना प्रसूतिको अन्दाजी सङ्ख्या	०।२५	०	२	२
आपत्कालीन प्रसूति सेवा चाहिने महिला	०।०३८		२	२
प्रतिमहिना जटिलता हुने शिशुको अपेक्षित सङ्ख्या	०।०२५		१	१
१९ वर्षसम्मका बालबालिकाको सङ्ख्या	४६	२७०	२४०	५१०
१०-१९ वर्षका किशोर-किशारीको सङ्ख्या	२०	११६	१०४	२२०
६-९ वर्षसम्मका बालबालिकाको सङ्ख्या	११	५९	५६	११५
५ वर्षमुनीका बालबालिकाको सङ्ख्या	१३	७५	६५	१४०
६-११ महिनासम्मका बालबालिकाको सङ्ख्या	१	६	५	११
१२-२३ महिनासम्मका बालबालिकाको सङ्ख्या	३	१८	१६	३४
२४-५९ महिनासम्मका बालबालिकाको सङ्ख्या	८	४६	४१	८७
६-५९ महिनासम्मका बालबालिकाको सङ्ख्या	१२	७०	६२	१३२
६-५९ महिनासम्मका कुपोषित बालबालिका	१३	७५	६५	१४०
६-५९ महिनासम्मका मध्यम कुपोषित बालबालिका	१०	५८	५२	११०
६-५९ महिनासम्मका तीव्र कुपोषित बालबालिका	३	१८	१६	३४

अनुसूची २.४ : बाढीबाट प्रभावित हुनसक्ने जनसङ्ख्याको प्रक्षेपण

जिल्लामा बाढीजन्य विपद्बाट करिब २००० मानिस प्रभावित हुने र तीमध्येबाट धेरै मानिस विस्थापित हुने अनुमान गरिएको छ । जसअनुसार विस्थापित मानिसको अवस्था निम्नअनुसार हुने प्रक्षेपण गरिएको छ :

न्यूनतम पूर्वतयारीका लागि प्रक्षेपित जनसङ्ख्या	जनसङ्ख्याको प्रतिशत	प्रभावित हुने सम्भावित जनसङ्ख्या		
		पुरुष	महिला	जम्मा
प्रभावित सङ्ख्या २,००० (३४० परिवार)		१,१००	९००	२,०००
प्रजननयोग्य उमेरका महिला (२० देखि ४४ वर्ष)	२५	०	२२५	२२५
बूढाबूढी (६० वर्षभन्दा बढी उमेरको सङ्ख्या)	३०	३३०	२७०	६००
तीव्र सामाजिक तिरस्कारको अनुभव गरिरहेका व्यक्ति	११	१२१	९९	२२०
एकदमै गरिब व्यक्तिको सङ्ख्या	३३	३६३	२९७	६६०
गर्भवती तथा दूध खुवाउने आमाको सङ्ख्या	५	०	४५	४५
गर्भवती महिलाको सङ्ख्या	२।३	०	२१	२१
प्रतिमहिना प्रसूतिको अन्दाजी सङ्ख्या	०।२५	०	२	२
आपत्कालीन प्रसूति सेवा चाहिने महिला	०।०३८		०	०
प्रतिमहिना जटिलता हुने शिशुको अपेक्षित सङ्ख्या	०।०२५		०	०
१९ वर्षसम्मका बालबालिकाको सङ्ख्या	४६	५०६	४१४	९२०
१०-१९ वर्षका किशोर-किशारीको सङ्ख्या	२०	१०१	८३	१८४
६-९ वर्षसम्मका बालबालिकाको सङ्ख्या	११	५६	४६	१०१
५ वर्षमुनीका बालबालिकाको सङ्ख्या	१३	६६	५४	१२०
६-११ महिनासम्मका बालबालिकाको सङ्ख्या	१	५	४	९
१२-२३ महिनासम्मका बालबालिकाको सङ्ख्या	३	१५	१२	२८
२४-५९ महिनासम्मका बालबालिकाको सङ्ख्या	८	४०	३३	७४
६-५९ महिनासम्मका बालबालिकाको सङ्ख्या	१२	६१	५०	११०
६-५९ महिनासम्मका कुपोषित बालबालिका	१३	६६	५४	१२०
६-५९ महिनासम्मका मध्यम कुपोषित बालबालिका	१०	५१	४१	९२
६-५९ महिनासम्मका तीव्र कुपोषित बालबालिका	३	१५	१२	२८

अनुसूची-३ बजेट अनुमान

३.१ खोज, उद्धार, राहत, सूचना र समन्वय क्षेत्रको लागि बजेट अनुमान

समन्वय तथा सूचना व्यवस्थापन क्षेत्रको लागि निम्नअनुसार बजेट आवश्यक पर्ने अनुमान गरिएको छ :

क्र.सं	सामग्री वा गतिविधि तथा कार्य	एकाइ	परिणाम	दर (रु.)	जम्मा रकम रु.
१	क्षेत्रहरूबीच समन्वय बैठक	पटक	१५	२,०००/-	३०,०००/-
२	सडकटासन्न स्थानीय तहमा पूर्वचेतावनी प्रणालीको स्थापना तथा सूचना सम्प्रेषण व्यवस्था मिलाउने	स्थानीय तह	४६	७,०००/-	३,२२,०००/-
३	प्रारम्भिक द्रुत लेखाजोखा र बहुक्षेत्र द्रुत लेखाजोखा तालिम सञ्चालन	पटक	२	६०,०००/-	१,२०,०००/-
४	प्रारम्भिक द्रुत लेखाजोखा र बहुक्षेत्र द्रुत लेखाजोखा फाराम छपाइ	सेट	२,०००	१५/-	३०,०००/-
५	बाढी र यसबाट बच्ने उपायबारे जनचेतना अभिवृद्धिका लागि (पोस्टर, पर्चा तथा पाठ्य सामग्री)	स्थानीय तह	१९	१०,०००/-	१,९०,०००/-
६	बहुक्षेत्र द्रुत लेखाजोखा र प्रतिवेदन तयारी (कार्यदल परिचालन)	पटक	४	५०,०००/-	२,००,०००/-
७	आधार रेखा सर्भे तथा तथ्याङ्क विश्लेषण सडकटासन्न स्थानीय तह र घरपरिवार विद्यालय र विद्यार्थी जोखिममा रहेका खेतीयोग्य भूमि जोखिम वृद्धिका कारक तत्व	पटक	४६	५,०००/-	२,३०,०००/-
८	विपद्को समयमा नियमित प्रतिवेदन तयारी तथा वितरण	दिन	१५	५,०००/-	७५,०००/-
९	क्षेत्रगत कार्यहरूको अनुगमन तथा पृष्ठपोषण	पटक	३	१५,०००/-	४५,०००/-
१०	विस्थापितका लागि परिचयपत्र छपाइ	थान	१०,०००	५/-	५०,०००/-
११	मसलन्द सामान	सेट	१	१०,०००/-	१०,०००/-
१२	प्रत्येक सडकटासन्न स्थानीय तहमा सूचना सप्रेषणको लागि मोबाइलको सेट र सीमकार्ड	थान			
१३	जिससको सूचना केन्द्रको सुदृढीकरण जनशक्ति- ३ (३ महिनाको लागि) कम्प्युटर प्रणाली, टोलफ्री टेलिफोन, फोटोकपी मेसिन, फ्याक्स मेसिन डिजिटल क्यामेरा, भिडिओ क्यामेरा इमेल, इन्टरनेट, फर्निचर	सेट	१	३,००,०००/-	३,००,०००/-
१४	आपत्कालीन योजना तथा अन्य प्रतिवेदनहरू छपाइ	प्रकार	३	३५,०००/-	१,०५,०००/-
१५	प्रचारप्रसार	पटक	२००	५००/-	१,००,०००/-

१६	पत्रकार सम्मेलन	पटक	३	३,०००/-	९,०००/-
१७	यातायात तथा विविध	एकमुष्ट	१	७०,०००/-	७०,०००/-
	जम्मा				१८,८६,०००/-

३.२ खाद्य तथा कृषि क्षेत्रको लागि बजेट अनुमान

क्र.स	गतिविधि	इकाई	परिमाण	दर (रु)	जम्मा (रु)
१	समन्वय तथा आपत्कालीन बैठकहरूमा खर्च	पटक	१५	२,०००/-	३००००/-
२	तयारी खाद्य सामग्री उपलब्ध गराउन सक्ने व्यक्ति तथा व्यवसायीसँग इच्छापत्र साथै दरभाउपत्रको माग	पटक	१		१०,०००/-
३	खाद्य सामग्री भण्डारणका लागि गोदाम घरको व्यवस्था	महिना	३	५,०००/	१५,०००/-
४	खाद्य सामग्री ढुवानी भाडा (गाडी, भरिया)	पटक	करिब		१,००,०००/-
५	बाढी तथा पहिरोबाट विस्थापितहरूको लागि रासन कार्डको छपाइ (परिचयपत्रसँग तादाम्यता कायम हुनेगरी)	थान	१००००	१०	१,००,०००/-
६	मानवीय सहयोगका लागि आवश्यक पर्ने तयारी खानाको व्यवस्था (विस्थापित १०,००० जनाको लागि १ हप्तासम्म)				
६.१	चाउचाउ (प्रतिदिन प्रतिव्यक्ति १ प्याकेटका दरले)	प्याकेट	६४४६३	१०	६,४४,६३०/-
६.२	चिउरा (प्रतिदिन प्रतिव्यक्ति ३०० ग्रामका दरले)	केजी	१९,३४०	४०	७,७३,६००/-
६.३	बिस्कुट (प्रतिदिन प्रतिव्यक्ति १ प्याकेटका दरले)	प्याकेट	६४४६३	१०	६,४४,६३०/-
६.४	नुन (प्रतिदिन प्रतिव्यक्ति ५ ग्रामका दरले)	केजी	३२२	२०	६,४४०/-
७	मानवीय सहयोगका लागि आवश्यक पर्ने खाद्य सामग्रीको व्यवस्थापन (जनाको लागि ३ हप्तासम्म)				
७.१	चामल (प्रतिदिन प्रतिव्यक्ति ४२० ग्राम)	क्विन्टल	८१५	४,०००/-	३२,६०,०००/-
७.२	दाल (प्रतिदिन प्रतिव्यक्ति ६० ग्राम)	क्विन्टल	११६	१३,०००/ -	१५,०८,०००/-
७.३	तेल (प्रतिदिन प्रतिव्यक्ति ३० मि.लि)	लिट्र	६११०	१६०/-	९,७७,६००/-
७.४	नुन (प्रतिदिन प्रतिव्यक्ति ५ ग्राम)	केजी	९६६	२०/-	१९,३२०/-
७.५	मसला (प्रतिदिन प्रतिव्यक्ति ५ ग्रामका दरले)	केजी	९६६	१८०/-	१,७३,८८०/-
७.६	वितरकको लागि पारिश्रमिक (१ महिना)	जना	१०	५,०००/-	५०,०००/-
७.७	अनुगमन फारम तयारी	एकमुष्ट			५,०००/-
७.७	अनुगमन टोलीलाई अभिमुखीकरण	एकमुष्ट			१०,०००/-
७.८	प्रतिवेदन तयारी तथा वितरण	एकमुष्ट			३५,०००/-
	जम्मा				८३,६३,१००/-

३.३ आवास तथा गैरखाद्य सामग्री क्षेत्रको लागि बजेट अनुमान

क्र.स	गतिविधि	इकाई	परिमाण	दर (रु)	जम्मा (रु)
१	समन्वय बैठक	पटक	१०	१,०००/-	१०,०००/-
२	सामग्री भण्डारणका लागि गोदाम घर भाडा	महिना	३	५०००/-	१५०००/-

३	गोदाम घरको संरक्षण र व्यवस्थापनका लागि कर्मचारी व्यवस्था	महिना	३	५०००/-	१५०००/-
४	विस्थापित परिवारका लागि आश्रय स्थलको निर्माण गर्न पारिश्रमिक	श्रमिक	१६००	३५०/-	५,६०,०००/-
५	आश्रय स्थलको निर्माणका लागि बाँस खरिद	गोटा	४६०००	८०/-	३६,८०,०००/-
५।१	डोरी र अन्य सामग्रीको सेट	घर	९२०९	१००/-	९,०२,९००/-
६	विस्थापित परिवारलाई अस्थायि आवासको व्यवस्थापन गर्न त्रिपालको खरिद	थान	९२०९	७००/-	६४,४६,३००/-
७	विस्थापित परिवारका लागि किचन सामग्री (बाल्टिन, जग, थाल, कचौरा, डाँडु, पनिचो, बाटा, डेक्की, कराई, गिलास, चूलो, दाउरा)	सेट	९२०९	१,५००/-	१,३८,१३,५००/-
८	विस्थापित परिवारलाई अस्थायि आवासको व्यवस्थापन गर्न ओडने ओछ्याउने कपडा (कम्बल १, चकटी १)	सेट	९२०९	८००/-	७३,६७,२००/-
९	दुई वर्षसम्मका केटाकेटीहरूका लागि कपडा (भोटो, भेष, सुरुवाल, लबान्केट, टोपि, पेन्टि)	सेट	५६	८००/-	४४,८००/-
१०	दुई देखि पाँच वर्षसम्मका केटाकेटीहरूका लागि कपडा (सुट, ब्लान्केट, टोपि, पेन्टि)	सेट	२४०	३००/-	७२,०००/-
११	गर्भवती तथा स्तनपान गराइरहेकी महिला (पेटीकोट, ल्बाउज, पछौरा, सारी, पेन्टि)	सेट	४६१	१२००/-	५,५३,२००/-
१२	गर्भवति महिला (सुत्केरी सामागी)	सेट	१००	४५०/-	४५,०००/-
१३	बृद्ध बृद्धा तथा विभिन्न किसिमले अपाङ्गता भएका विस्थापित महिलालाई १ सेट कपडा (पेटीकोट, ल्बाउज, पछौरा, सारी, चप्पल)	सेट	१४१७	१०००/-	१४,१७,०००/-
१४	बृद्धबृद्धा तथा विभिन्न किसिमले अपाङ्गता भएका विस्थापित पुरुषलाई १ सेट कपडा	सेट	१३४६	१,०००/-	१३,४६,०००/-
१५	दुवानीको व्यवस्थापन	एकमुष्ट			१,०००००/-
१६	स्वयमसेवकहरूलाई पारिश्रमिक	जना	५	५०००/-	२५,०००/-
१७	स्वयमसेवकहरूलाई तालिम	जना	५	२,०००/-	१०,०००/-
१८	स्वयमसेवकको दुर्घटना बिमा	जना	५	१७००/-	८,५००/-
१९	अनुगमन, मुल्याकन तथा प्रतिवेदन तयारी				२५,०००/-
	जम्मा				३,६४,३१,४००/-

३.४ स्वास्थ्य तथा पोषण क्षेत्रको लागि बजेट अनुमान

क्र.सं.	क्रियाकलापहरू	एकाइ	परिमाण	दर	जम्मा रकम
१	क्षेत्रको नियमित तथा आपत्कालीन बैठक	पटक	१०	१,०००/-	१०,०००/-

२	स्वयंसेवकलाई मानवीय सहयोगसम्बन्धी अभिमुखीकरण	१ दिन	३०	१,०००/-	३०,०००/-
३	अत्यावश्यक औषधिहरूको भण्डारण	जना	१०,०००	१००/-	१०,००,०००/-
४	जनचेतना अभिवृद्धि गतिविधि				०
	हाते माइक	वटा	१०	४,०००/-	४०,०००/-
	पोस्टर तयारी तथा छपाइ	थान	५,०००	२०/-	१,००,०००/-
५	महिला स्वास्थ्य स्वयंसेविकाहरूलाई अभिमुखीकरण	जना	५५	५००/-	२७,५००/-
	बच्चा तथा कुपोषित बालबालिकालाई पोषणयुक्त खाना खुवाउने तालिम	स्थानीय तह/व्यक्ति	४६	२,०००/-	९२,०००/-
६	कुपोषित बच्चाहरूलाई पुनर्स्थापना तथा पोषकत्व	जना	२८	५,०००/-	१,४०,०००/-
७	अनुगमन, मूल्याङ्कन तथा सुपरिवेक्षण	एकमुष्ट			२०,०००/-
	जम्मा				१४,५९,५००/-

३.५ खानेपानी, सरसफाइ तथा स्वास्थ्य प्रबर्द्धन क्षेत्रको लागि बजेट अनुमान

क्र.स.	गतिविधि	इकाई	परिमाण	दर (रु)	जम्मा (रु)
१	क्षेत्रको समन्वय बैठक	पटक	१०	२,०००/-	२०,०००/-
२	खानेपानी शुद्धिकरणका सामान खरिद, ढुवानी र वितरण				
२।१	१० र २० लिटरका बाल्टीन १ / १ वटा र १ लि.को जग १ वटा	परिवार	१,६७४	७००/-	११,७१८००/-
२।२	पियुस (पहिलो १ हप्ताको लागि ५ वटा प्रति परिवार)	वटा	१,६७४	१५/-	२५,११०/-
३	खानेपानी, सरसफाइ तथा स्वास्थ्य प्रबर्द्धनका लागि स्वास्थ्य स्वायमसेविका परिचालन	जना	१०	४,०००-	४०,०००/-
४	विस्थापितहरूलाई प्रति परिवार एक सेट हाईजिन किट (हर्पिक, ब्रस, फिनेल, बाल्टिन, मग)	परिवार	१,६७४	३००/-	५,०२,२००/-
५	विस्थापितहरूको लागि WASH का सुविधाको निर्माण तथा मर्मत कार्य				
५।१	विस्थापितहरूको लागि खानेपानीको व्यवस्थापन	वटा	१५	२०,०००/-	३,००,०००/-
५।२	२० महिलाको लागि १ नयाँ शौचालय निर्माण	वटा	२३७	१५००/-	३,५५,५००/-
५।३	५० पुरुषको लागि १ नयाँ शौचालय निर्माण	वटा	९०	१,५००/-	१,३५,०००/-
५।४	स्नान गृह निर्माण	वटा	१००	१,५००/-	१,५०,०००/-
६	खानेपानी, स्वास्थ्य तथा सरसफाइसम्बन्धी जनचेतना (माईकिङ्ग, सडक नाटक)	पटक	२९	३,५००/-	१,०१,५००/-
७	प्रभावित विद्यालय, स्वास्थ्य केन्द्रमा शौचालय र पानीका स्रोतको संरक्षण र शुद्धीकरण वा सरसफाई	वटा	४६	२,०००/-	९२,०००/-

८	सूचना, शिक्षा तथा संचारसम्बन्धी सामाग्रीको तयारी	स्थानीय तह	४६	५०००/-	२,३०,०००/-
९	महिला स्वास्थ्य स्वयंसेविकालाई खानेपानी तथा सरसफाइ सम्बन्धी १ दिने अनुशिक्षण	जना	४६	५००/-	२३,०००/-
१०	अनुगमन मुल्याकन तथा प्रतिवेदन	एकमुष्ट			२५,०००/-
	जम्मा				३१,७९,४००/-

३.६ आपत्कालीन समयमा शिक्षा क्षेत्रको लागि बजेट अनुमान

क्र.स.	गतिविधि	इकाई	परिमाण	दर (रु)	जम्मा (रु)
१	क्षेत्रको समन्वय बैठक	पटक	५	१,०००/-	५,०००/-
२	विस्थापित विद्यार्थीहरूलाई अस्थायि विद्यालय (Temporary Learning Center) को निर्माण	कोठा	३	७०,०००/-	२,१०,०००/-
३	अस्थायी विद्यालयको लागि भौतिक सामाग्री (डेस्क १७, बेन्च १७, कालोपाटी १, टेबुल २, कुर्ची ५)	सेट	३	७५,०००/-	२,२५,०००/-
४	विस्थापित विद्यार्थीलाई शैक्षिक सामाग्रीका पाठ्यपुस्तक सहयोग (७०० विद्यार्थीको लागि)	सेट	७००	७५०/-	५,२५,०००/-
५	विस्थापित विद्यार्थीलाई पोशाक सहयोग (७०० विद्यार्थीको लागि)	सेट	७००	५००/-	३,५०,०००/-
६	विस्थापित विद्यार्थीलाई खेलकुदका सामाग्री व्यवस्थापन (३ वटा अस्थायी विद्यालयको लागि)	सेट	३	५,०००/-	१५,०००/-
७	विस्थापित विद्यार्थीलाई खाजाको व्यवस्थापन (१ महिना)	जना	७००	१०००/-	७,००,०००/-
८	३ देखि ५ वर्षका बालबालिको लागि बाल विकास केन्द्रको (ECD) को स्थापना र सामग्री	केन्द्र	३	३०,०००/-	९०,०००/-
९	बाढी प्रभावित क्षेत्रको शिक्षक, समुदाय र सामाजिक कार्यकर्तालाई पूर्वतयारीसम्बन्धी १ दिने अभिमुखीकरण	स्थानीय तह	४६	५,०००/-	२,३०,०००/-
१०	प्रभावित क्षेत्रका विद्यालयहरूमा जोखिम न्यूनीकरणबारे विद्यालय अतिरिक्त क्रियाकलापको रूपमा कार्यक्रमहरू सञ्चालन तथा जनचेतना अभिवृद्धिका सामग्री	विद्यालय	६०	६,०००/-	३,६०,०००/-
११	अनुगमन तथा प्रतिवेदन तयारी				२५,०००/-
	जम्मा				२७,३५,०००/-

३.७ संरक्षण क्षेत्रको लागि बजेट अनुमान

संरक्षण क्षेत्रका गतिविधि सम्पन्न गर्न निम्नअनुसार बजेट अनुमान गरिएको छ :

क्र.स.	गतिविधि	इकाई	परिमाण	दर (रु)	जम्मा (रु)
१	क्षेत्रको समन्वय बैठक	पटक	१०	१,०००/-	१०,०००/-
२	स्वयमसेवकहरू परिचालन गरी विस्थापितहरूलाई मनोसामाजिक सहयोग (१ महिना)	जना	३	५,०००/-	१५,०००/-
३	संरक्षणका सवाल तथा कानुनी उपचारका लागि सचेतना कार्यक्रम सञ्चालन	स्थानीय तह	४६	५,०००/-	२,३०,०००/-
४	फरक क्षमता भएका व्यक्तिहरूलाई आवश्यक सामग्रीहरूको व्यवस्थापन तथा सहयोग	एकमुष्ट			५०,०००/-
५	आमासमूह, क्लब, गाँउ स्तरका समुहलाई घरेलु हिंसा, महिला तथा केटाकेटी र वृद्धवृद्धाको सुरक्षा तथा प्रजनन स्वस्थसम्बन्धी अभिमुखीकरण	स्थानीय तह	४६	४,०००/-	१,८४,०००/-
६	नं. ५ को लागि आवश्यक जनचेतना तथा सचेतीकरण सामग्री व्यवस्था तथा तयारी	जना	४६	२,०००/-	९२,०००/-
८	विपद्प्रभावितको संरक्षणको लागि आन्तरिक कार्यहरू	जना	४६	३,०००/-	१,३८,०००/-
९	अनुगमन, प्रतिवेदन तयारी				१०,०००/-
	जम्मा				७,२९,०००/-

अनुसूची- ४ : आपत्कालीन मानवीय सहयोगको लागि स्फियर मापदण्ड

आपत्कालीन योजना विपद्को समयमा कार्यान्वयन हुने योजना हो । यस समयमा सामाजिक, सांस्कृतिक, आर्थिक अवस्था असामान्य रहन्छ । हरेक क्षेत्रमा कठिन परिस्थिति उत्पन्न हुने भएकोले विपद् प्रभावित समुदायको सहयोग गर्दा मानवीय मूल्य र प्रभावितको मौलिक अधिकारमाथि आघात नपुगोस् तथा उनीहरूले सम्मानपूर्वक जीवन निर्वाह गर्न पाउने वातावरण बनोस् भन्ने ध्येयले सहयोगका सन्दर्भमा न्यूनतम मापदण्ड निर्धारण भएका छन् । स्फियर परियोजनाले निर्धारण गरेका ती मापदण्डलाई नेपाल सरकारबाट समेत अनुमोदन भएको छ । विपद्का समयमा मानवीय सहयोगका निर्धारित न्यूनतम मापदण्डको प्रभावकारी कार्यान्वयन हुनु जरुरी हुन्छ । मानवीय सहयोगका मापदण्डको सङ्क्षिप्त विवरण निम्नअनुसार छ :

३.१ समन्वय, सूचना तथा पूर्वचेतावनी प्रणाली क्षेत्र

- समन्वय बैठक बाढी आएको पहिलो हप्तामा एक दिन बिराए र दोस्रो हप्ताबाट हप्तामा एक दिन बैठक बस्ने,
- समन्वय बैठक र प्रतिवेदनका बारेमा जानकारी गराउने,
- जोखिममा परेका समूह तथा जनसङ्ख्यालाई न्यायोचित रूपमा उद्धार सामग्रीको वितरण तथा सहयोग गर्ने,
- अवस्था तथा आवश्यकताको आधारमा रेहेर मीरा (MIRA) टिम परिचालन गर्ने,
- पहिलो हप्तामा परिस्थितिका बारेमा दिनदीनै प्रतिवेदन तयार गर्ने । क्रमशः आवश्यकताअनुसार हरेक २ दिन तथा साप्ताहिक रूपमा निरन्तरता दिने,
- २४ घण्टाभित्र सञ्चार माध्यमका लागि समाचार पठाउने र पहिलो हप्तामा हरेक दिन,
- क्षेत्रीय प्रकोप उद्धार समितिलाई सक्रिय पार्न प्रयास गर्ने,
- समन्वय तथा शिबिर व्यवस्थापनको अनुगमन गर्ने, प्रतिवेदन तयार गरी सबैलाई जानकारी गराउने ।

३.२ खाद्य क्षेत्र :

प्रभावित व्यक्तिहरूको पहुँच निम्न वस्तुमा हुनेछ :

- (१) प्रतिव्यक्ति प्रतिदिन न्यूनतम २,१०० क्यालोरी प्राप्त हुने गरी खाद्यसामग्रीको व्यवस्था,
- (२) प्रभावित मानिसहरूका लागि हाल विद्यमान तथा उपलब्ध भएका र पहुँचयोग्य खाद्य पदार्थमा परिपूरक ९अकडभिभलतबचथ० को रूपमा एक अथवा दुई खाद्य पदार्थहरू पूरकको रूपमा उपलब्ध गराउने, र
- (३) निश्चित समूहका व्यक्तिको (साना केटाकेटी, एच्आईभी भएका व्यक्ति, कुपोषित व्यक्तिहरू आदि) आवश्यकता पूरा गर्न सामान्य खाद्यान्नको अतिरिक्त परिपूरक खाद्यसामग्रीको व्यवस्था ।

मापदण्डबमोजिमको खाद्यान्न सूची (kit) :

नेपाल सरकार गृह मन्त्रालयले प्रकोप पूर्वतयारी सञ्जाल नेपालको समन्वयमा स्फियर मापदण्डअनुरूप सिफारिस गरेको खाद्यान्नको सूची निम्नअनुसार रहेको छ :

- चामल – प्रतिदिन प्रतिव्यक्ति ४२० ग्राम,
- दाल – प्रतिदिन प्रतिव्यक्ति ६० ग्राम
- वनस्पति तेल – प्रतिदिन प्रतिव्यक्ति ३० मि.लि.,
- नुन – प्रतिदिन प्रतिव्यक्ति ५ ग्राम

स्थानीय परिस्थितिबमोजिम खाद्यान्न वितरणको आकार निर्धारित गरिनु पर्छ । सुरुमा घरायसी स्तरमा गरिने वितरण र अन्तिम लेखाजोखाबाट प्राप्त तथ्याङ्कको आधारमा वितरण गरिनु पर्छ ।

३.३ आवास तथा गैरखाद्य सामग्री र शिबिर व्यवस्थापन :

१. औसतमा एक व्यक्तिका लागि ३.५-४.५ वर्ग मिटरको छाना भएको क्षेत्र उपलब्ध छ,
२. औसतमा ५ सदस्यहरूको एक परिवारका लागि कम्तीमा पनि ४ह५ मिटरको डोरीसहितको प्लास्टिक सिट र सहायता सामग्री,
३. कम्बलमा मानिसहरूको पर्याप्त पहुँच,
४. दुई वर्षसम्मका केटाकेटीहरूका लागि कम्तीमा पनि एक पूरा सेट कपडा,
५. महिला, केटी, पुरुष तथा केटाहरूको लागि कम्तीमा पनि एक पूरा सेट कपडा छ । यसका अतिरिक्त, महिला तथा केटीहरूका लागि नियमित सरसफाइसम्बन्धी सामग्रीको आपूर्ति भएको छ,
६. मानिसहरूसँग उपयुक्त घरायसी सामग्री छ: (एक सेट भाँडा),
७. शिबिर बन्द गर्ने र वहिर्गमन रणनीति,
८. शिबिर स्थापना गर्नका लागि अग्रिम रूपमा जमिनको पहिचान गर्नुपर्दछ जुन जमिन सुरक्षित तथा स्फियरको मापदण्डअनुसार हुनु पर्ने,
९. विद्यालय तथा सार्वजनिक स्थलहरूसँग अग्रिम रूपमा नै समझदारी पत्र ९:य० मा दस्तखत गर्ने,
१०. शिबिरका लागि योजना तर्जुमा गर्दा नै सांस्कृतिक तथा सामाजिक मूल्यहरू एवं परिस्थितिलाई ध्यानमा राख्ने,
११. शिबिर स्थापना गर्नका लागि विगतमा प्रयोग गरिएका ठाउँहरूको अभिलेख हेर्ने वा अभ्यास बुझ्ने,
१२. सरकारी निकायहरू, नागरिक समाज, स्थानीय निकाय तथा सरोकारवाला समूहसँगको परामर्शमा शिबिरको स्थापना गर्ने ।

३.४ खानेपानी तथा सरसफाइ :

१. पहाडी जिल्लाहरूमा विपद्पछि पहिलो हप्तासम्म पाइपद्वारा अथवा जिल्ला सदरमुकामको खानेपानी योजनासँग सम्बन्ध कायम गरी खानेपानी भण्डारण गरिने ट्याङ्कीद्वारा र तराईका जिल्लाहरूमा प्रतिदिन प्रतिव्यक्ति न्यूनतम ५ लिटर पानी उपलब्ध गराउने र पहिलो ४ हप्ताभित्र प्रतिव्यक्ति प्रतिदिन उपलब्ध गराउने पानीको परिमाणलाई १५ लिटर पुऱ्याउने,
२. शिबिरमा बस्ने विस्थापित मानिसहरू तथा घर तथा व्यक्तिगत सम्पत्ति नष्ट भएका व्यक्तिहरूका लागि पानी सङ्कलन गर्नका लागि बाल्टीन र पानी शुद्ध गर्नका लागि ३० दिनसम्म खानेपानी शुद्ध गर्ने ट्याब्लेट ९त्वदभितक० अथवा वाटरगार्ड ९ध्वतभच नाबचम० उपलब्ध गराउने,
३. शिबिरमा बसोवास गर्ने विस्थापित मानिसहरूका लागि उपयुक्त सरसफाइ एवं महिलाहरूका लागि नुहाउने सुविधाका निमित्त अस्थायी चर्पी (हरेक २० व्यक्तिका लागि एक चर्पी र पहिलो हप्ताभित्र हरेक १० व्यक्तिका लागि एक चर्पीका दरले सङ्ख्या बढाउने गरी) को निर्माण गर्ने,
४. शिबिरमा बसोवास गर्ने प्रभावित मानिसहरूलाई जिल्ला स्वास्थ्य तथा खानेपानी कार्यालयका कर्मचारी, साभेदार गैरसरकारी सङ्गठन, महिला सामुदायिक स्वास्थ्य स्वयंसेवक एवं रेडक्रसका स्वयंसेवकहरूसँग मिली स्वास्थ्यसम्बन्धी सामग्रीको कीट (Kits) वितरण गर्ने र स्वास्थ्य प्रबर्द्धनसम्बन्धी पानी शुद्ध पार्ने उचित तरिका र साबुनद्वारा हात धुने गतिविधिहरू सञ्चालन गर्ने,

५. एकरूपताका लागि जिल्ला आपत्कालीन योजनालाई राष्ट्रिय आपत्कालीन योजनासँग मेल खाने गरी तयार तथा सुधार पार्ने ।

३.५ स्वास्थ्य तथा पोषण :

- प्रारम्भिक लेखाजोखा सञ्चालन गरिएको समयमा स्वास्थ्यसम्बन्धी निगरानी ९ज्जर्बतज कगचखभर्षीबिलअभ० सुरु हुन्छ,
- सामुदायिक स्तरमा रोग तथा चोट-पटकको उपचार विद्यमान प्राथमिक स्वास्थ्य केन्द्रबाट, स्वास्थ्य संस्थाहरूमा केही उपचार एवं थोरै सङ्ख्यामा गम्भीर बिरामीहरूलाई सिफारिस गरी अन्य केन्द्रहरू ९च्चाभचर्बा अभलतचभक० मा पठाई आपत्कालीन स्वास्थ्य सेवा कार्यक्रमको कार्यान्वयन गरिनेछ,
- सिफारिस गरी पठाइने अन्य केन्द्रहरू ९च्चाभचर्बा अभलतचभक० मा केन्द्रहरूमा पुनका निमित्त बिरामीहरूका लागि उपयुक्त यातायातको प्रबन्ध गरिनेछ ।

३.६ शिक्षा :

- विपद्को घटना घटेको पहिलो हप्ताभित्र शिक्षासम्बन्धी पूर्वाधार र शिक्षामा संलग्न व्यक्तिहरूका अवस्थाका बारेमा द्रुत लेखाजोखा सञ्चालन गर्ने,
- जिल्ला शिक्षा कार्यालय र स्थानीय क्षेत्रगत सदस्यहरू सँगको समन्वयमा तथा प्रभावित समुदायहरूसँगको परामर्शमा प्रभावित/आन्तरिक रूपमा विस्थापित बाल-बालिकाहरूको शिक्षालाई जारी राख्नका निमित्त अस्थायी रूपमा सिक्ने ठाउँ पत्ता लगाउने,
- सम्भव भएसम्म यथाशक्य चाँडो अर्थात् सिद्धान्ततः पहिलो दुई हप्ताभित्र, न्यूनतम मापदण्डबमोजिम ६ देखि ८ हप्ताभित्र न्यूनतम पूर्वाधारसहित, विद्यालय जाने बाल-बालिकाहरूका निमित्त अस्थायी रूपमा सिक्ने ठाउँ तथा स-साना बाल-बालिकाहरूका लागि सुरक्षित स्थान स्थापना गर्ने,
- विद्यालयहरू पुनः खुला गराएर र शिक्षण-सिकाइका सामग्री उपलब्ध गराएर र अर्ध-संरचनागत मनोरञ्जनका सामग्रीको व्यवस्था मिलाएर पढाई जारी राख्ने र शिक्षक तथा विद्यार्थीहरूको पुनः एकीकरण प्रारम्भ गर्ने,
- विद्यालयबाहिर रहेका बाल-बालिकाहरू अस्थायी रूपमा खडा गरिएका सिक्ने ठाउँमा भर्ना गरिएका छन् अथवा तिनको शिक्षाका लागि वैकल्पिक व्यवस्था गरिएको छ भौं कुरा सुनिश्चित गर्ने,
- प्रभावित बाल-बालिकाहरूका निमित्त नियमित शिक्षा प्रणालीमा क्रमशः तिनलाई समावेश गर्दै लैजाने ।

३.७ संरक्षण :

- प्रभावित जनसमुदायको अधिकारको कुनै पनि उल्लङ्घन, दुर्व्यवहार तथा शोषण अथवा भेदभावको अनुगमन गर्ने र प्रतिवेदन पेश गर्ने संयन्त्रको स्थापना गर्ने अथवा स्थापित संयन्त्रलाई प्रयोगमा ल्याउने,
- विभिन्न समुदायका सदस्यहरूबाट, विशेषतः अति गरिब तथा पछाडि पारिएका समूहबाट मानवीय सहयोग तथा आधारभूत सेवा सुविधामा समान पहुँच सहयोग पाए नपाएको अनुगमन गर्ने,
- साभेदारहरूका बीचमा अभिलेख राख्ने तथा दर्ता गर्ने प्रणालीमा एकरूपता सुनिश्चित गर्ने,
- बालबालिका तथा महिलाहरूका लागि सुरक्षित वातावरणको सिर्जना गर्ने,
- शिक्षा तथा संरक्षणसम्बन्धी सहयोग कार्यक्रममा मनोसामाजिक सहयोगलाई एकीकरण गर्ने,
- हेरचाह गर्ने व्यक्तिहरूबाट बालबालिकाहरू बिछोडिने कार्यको रोकथाममा सहयोग गर्ने,
- बिछोडिएका तथा परिवार साथ नभएका बालबालिकाहरू, खास गरी पाँच वर्षको उमेरभन्दा मुनिका बालबालिका तथा किशोरीहरूको पहिचान, दर्ता तथा स्वास्थ्य जाँचको सहजीकरण गर्ने र खोजी तथा पुनर्मिलनमा संलग्न साभेदारहरूलाई सहयोग उपलब्ध गराउने,
- परिवारबाट बिछोडिएका तथा साथ नभएका बालबालिकाहरू र अन्य जोखिममा परेका समूह जस्तै: परिवार नभएका, वृद्ध, अपाङ्ग तथा दीर्घ रोगबाट प्रभावित समूहका मानिसहरूलाई हेरचाह तथा संरक्षण प्रदान गर्ने (बास तथा अन्य सेवाको व्यवस्था),

- मानवीय सहयोग तथा स्थायी समाधानका बारेमा आन्तरिक रूपमा विस्थापित मानिसहरूलाई नियमित रूपमा सूचनाको प्रवाह भइरहेको छ भौ कुरा सुनिश्चित गर्ने,
- फिर्ता हुने कार्यक्रम तथा स्थायी समाधानको तर्जुमा गर्ने कार्यमा आन्तरिक रूपमा विस्थापित व्यक्तिहरूलाई संलग्न बनाउन प्रयास गर्ने,
- शिबिर तथा पुनर्वासका क्षेत्रहरूमा पर्याप्त सुरक्षाका लागि पैरवी गर्ने ।

